




Załącznik do uchwały Nr XXVI / 206 / 2017  
Rady Gminy Przasnysz z dnia 11 kwietnia 2017 r.



## Lokalny Program Rewitalizacji Gminy Przasnysz na lata 2017-2023

Przasnysz, kwiecień 2017 r.

## Spis treści

Spis treści.....	2
1. Wstęp .....	4
<b>1.1. Wprowadzenie</b> .....	4
<b>1.2. Terminologia</b> .....	5
<b>1.3. Podstawa prawna</b> .....	6
2. Nawiązanie do dokumentów strategicznych .....	8
3. Diagnoza czynników i zjawisk kryzysowych Gminy Przasnysz.....	13
<b>3.1. Ogólne informacje o gminie</b> .....	13
<b>3.2. Sfera społeczna</b> .....	15
<b>3.3. Sfera gospodarcza</b> .....	24
<b>3.4. Sfera przestrzenno-funkcjonalna i techniczna</b> .....	29
<b>3.5. Sfera środowiskowa</b> .....	42
4. Założenia LPR.....	47
<b>4.1. Obszar zdegradowany, obszar rewitalizacji i metodyka ich wyznaczania</b> .....	47
<b>4.2. Wizja i cele rewitalizacji</b> .....	65
<b>4.3. Mechanizmy integrowania działań</b> .....	67
5. Plan finansowy .....	68
6. System wdrażania, monitoringu i oceny LPR .....	71
<b>6.1. Konsultacje społeczne</b> .....	71
<b>6.2. Wdrażanie</b> .....	76
<b>6.3. Monitoring i ocena LPR</b> .....	79
7. Interesariusze LPR .....	82
8. Projekty rewitalizacyjne .....	83
<b>8.1. Podstawowe projekty rewitalizacyjne</b> .....	83
<b>8.2. Pozostałe projekty rewitalizacyjne</b> .....	97

*Lokalny Program Rewitalizacji Gminy Przasnysz na lata 2017-2023*

9.	Ocena oddziaływania na środowisko .....	99
10.	Spis rysunków .....	104
11.	Spis tabel .....	105
12.	Załączniki .....	<b>Błąd! Nie zdefiniowano zakładki.</b>

## **1. Wstęp**

### **1.1. Wprowadzenie**

Rewitalizacja definiowana jest jako proces wyprowadzania ze stanu kryzysowego obszarów zdegradowanych poprzez przedsięwzięcia całościowe (integrujące interwencję na rzecz społeczności lokalnej, przestrzeni i lokalnej gospodarki), skoncentrowane terytorialnie i prowadzone we współpracy z lokalną społecznością, w sposób zaplanowany oraz zintegrowany przez określenie i realizację programów rewitalizacji.

Celem programu rewitalizacji jest pobudzenie aktywności środowisk lokalnych i stymulowanie współpracy na rzecz rozwoju społeczno-gospodarczego oraz przeciwdziałania zjawiskom wykluczenia społecznego na zagrożonych patologiami obszarach. Realizacja programu rewitalizacji ma umożliwić tworzenie warunków lokalowych i infrastrukturalnych do rozwoju przedsiębiorczości, działalności kulturalnej i edukacyjnej. W działaniach tych brane pod uwagę są zagadnienia ochrony stanu środowiska naturalnego i zrównoważony rozwój gospodarczo-społeczny.

Program rewitalizacji jest kompleksowym dokumentem służącym przeciwdziałaniu degradacji niektórych obszarów oraz trwałej marginalizacji określonych grup społecznych. Ma na celu wyznaczenie długofalowych działań na przyszłość poprzez wskazanie zadań inwestycyjnych i skorelowanie ich z polityką regionalną oraz osadzenie w realiach finansowych, które będą zmierzać do wyprowadzenia obszarów zdegradowanych ze stanu kryzysu i stworzenia warunków do ich dalszego rozwoju. Zadania infrastrukturalne dotyczące rewitalizowanych obszarów są wdrażane w powiązaniu z projektami w zakresie ożywienia gospodarczego oraz rozwiązywania problemów społecznych

Do opracowania programu rewitalizacji niezbędne jest przeprowadzenie pełnej diagnozy społeczno-gospodarczej gminy służącej wyznaczeniu obszarów zdegradowanych, zdefiniowaniu dotyczących je problemów oraz lokalnych potencjałów występujących na terenie tych obszarów. Diagnoza powinna łącznie objąć kwestie społeczne, ekonomiczne, przestrzenne, infrastrukturalne, środowiskowe oraz kulturowe. Dobrze przygotowany program rewitalizacji jest dokumentem prognostycznym i jednocześnie narzędziem pomocniczym dla monitorowania wykonania określonej strategii gminy.

Diagnoza *Lokalnego Programu Rewitalizacji Gminy Przasnysz na lata 2017-2023 (LPR)* zawiera aktualne dane o sytuacji społeczno-gospodarczej Gminy Przasnysz oraz wskazuje potrzeby rewitalizacyjne Gminy, spójne z zapisami *Strategii Rozwoju Gminy Przasnysz na lata 2015-2023* oraz jej celami, takimi jak: podniesienie atrakcyjności inwestycyjnej gminy, skuteczna promocja gminy, poprawa infrastruktury drogowej, wodno-ściekowej, wsparcie osób bezrobotnych, niepełnosprawnych oraz pozostających w trudnych warunkach życiowych, tworzenie oferty edukacyjnej, poprawa dostępności i różnorodności oferty kulturalnej, przebudowa centrum wsi, budowa miejsc do wypoczynku i rekreacji,

rozwój infrastruktury mieszkaniowej, edukacyjnej (w tym termomodernizacja budynków), kulturalnej, sportowo – rekreacyjnej, rewitalizacja i remont obiektów kultury oraz obiektów zabytkowych.

Od 2024 r. realizacja procesu rewitalizacji będzie możliwa jedynie w oparciu o gminny program rewitalizacji przygotowywany na podstawie ustawy o rewitalizacji. Do końca 2023 r. ustawa daje możliwość opracowania programu rewitalizacji w oparciu o ustawę o samorządzie gminnym oraz *Wytyczne w zakresie rewitalizacji w programach operacyjnych na lata 2014-2020*. Powyższe rozwiązanie umożliwi realizację przedsięwzięć rewitalizacyjnych zarówno ze środków budżetu jednostki samorządu lokalnego, jak i środków prywatnych, czy też z wykorzystaniem funduszy unijnych i środków krajowych dedykowanych rewitalizacji.

Do opracowania diagnozy stanowiącej element *LPR* wykorzystano informacje pochodzące z następujących źródeł: Głównego Urzędu Statystycznego, Powiatowego Urzędu Pracy w Przasnyszu, *Strategii Rozwoju Gminy Przasnysz na lata 2015-2023*, *Strategii Rozwiązywania Problemów Społecznych w Gminie Przasnysz na lata 2015-2020*, *Programu współpracy z organizacjami pozarządowymi i podmiotami prowadzącymi działalność pożytku publicznego na rok 2017*, *Wieloletniej Prognozy Finansowej Gminy Przasnysz na lata 2017-2028*, *Studium Uwarunkowań i Kierunków Zagospodarowania Przestrzennego Gminy Przasnysz*, *Miejscowych Planów Zagospodarowania Przestrzennego*.

## **1.2. Terminologia**

**Program rewitalizacji** - wieloletni program działań w sferze społecznej oraz gospodarczej lub przestrzenno-funkcjonalnej lub technicznej lub środowiskowej, zmierzający do wyprowadzenia obszarów zdegradowanych ze stanu kryzysowego oraz stworzenia warunków do ich zrównoważonego rozwoju, inicjowany, opracowywany i uchwalony przez radę gminy, na podstawie art. 18 ust. 2 pkt 6 ustawy z dnia 8 marca 1990 r. o samorządzie gminnym (Dz. U. z 2016 r., poz. 446 ze zm.).

**Obszar zdegradowany**<sup>1</sup> – Obszar gminy znajdujący się w stanie kryzysowym z powodu koncentracji negatywnych zjawisk społecznych, w szczególności bezrobocia, ubóstwa, przestępczości, niskiego poziomu edukacji lub kapitału społecznego, a także niewystarczającego poziomu uczestnictwa w życiu publicznym i kulturalnym, na którym występuje ponadto co najmniej jedno z następujących zjawisk:

1. gospodarczych – w szczególności niskiego stopnia przedsiębiorczości, słabej kondycji lokalnych przedsiębiorstw lub
2. środowiskowych – w szczególności przekroczenia standardów jakości środowiska, obecności odpadów stwarzających zagrożenie dla życia, zdrowia ludzi lub stanu środowiska, lub

---

<sup>1</sup> Ustawa z 9 października 2015 r. o rewitalizacji (Dz. U. z 2015 r., poz. 1777)

3. przestrzenno-funkcjonalnych – w szczególności niewystarczającego wyposażenia w infrastrukturę techniczną i społeczną lub jej złego stanu technicznego, braku dostępu do podstawowych usług lub ich niskiej jakości, niedostosowania rozwiązań urbanistycznych do zmieniających się funkcji obszaru, niskiego poziomu obsługi komunikacyjnej, niedoboru lub niskiej jakości terenów publicznych, lub
4. technicznych – w szczególności degradacji stanu technicznego obiektów budowlanych, w tym o przeznaczeniu mieszkaniowym, oraz niefunkcjonowaniu rozwiązań technicznych umożliwiających efektywne korzystanie z obiektów budowlanych, w szczególności w zakresie energooszczędności i ochrony środowiska.

Obszar zdegradowany może być podzielony na podobszary, w tym podobszary nieposiadające ze sobą wspólnych granic, pod warunkiem stwierdzenia na każdym z podobszarów występowania koncentracji negatywnych zjawisk społecznych oraz gospodarczych, środowiskowych, przestrzenno-funkcjonalnych lub technicznych.

**Obszar rewitalizacji<sup>2</sup>** - obszar obejmujący całość lub część obszaru zdegradowanego, cechującego się szczególną koncentracją negatywnych zjawisk, na którym, z uwagi na istotne znaczenie dla rozwoju lokalnego, zamierza się prowadzić rewitalizację. Obszar rewitalizacji może być podzielony na podobszary, w tym podobszary nieposiadające ze sobą wspólnych granic, lecz nie może obejmować terenów większych niż 20% powierzchni gminy oraz zamieszkałych przez więcej niż 30% mieszkańców gminy. W skład obszaru rewitalizacji mogą wejść obszary występowania problemów przestrzennych, takich jak tereny poprzemysłowe (w tym poportowe i powydobywcze), powojenne lub pokolejowe, wyłącznie w przypadku, gdy działania możliwe do przeprowadzenia na tych terenach przyczynią się do przeciwdziałania negatywnym zjawiskom społecznym.

**Przedsięwzięcie rewitalizacyjne** - przedsięwzięcie, wynikające z programu rewitalizacji, tj. zaplanowane w programie rewitalizacji i ukierunkowane na osiągnięcie jego celów w szczególności o charakterze społecznym oraz gospodarczym, środowiskowym, przestrzenno-funkcjonalnym lub technicznym.

### **1.3. Podstawa prawna**

*Lokalny Program Rewitalizacji Gminy Przasnysz na lata 2017-2023 jest zgodny z:*

- Art. 18 ust. 2 pkt 6 Ustawy z dnia 8 marca 1990 r. o samorządzie gminnym (Dz. U. z 2016 r., poz. 446 ze zm.);
- *Wytycznymi w zakresie rewitalizacji w programach operacyjnych na lata 2014-2020 (Wytyczne);*
- *Instrukcją dotyczącą przygotowania projektów rewitalizacyjnych w ramach Regionalnego Programu Operacyjnego dla Województwa Mazowieckiego na lata 2014-2020 oraz preferencji dla projektów mających na celu przywrócenia ładu przestrzennego.*

---

<sup>2</sup> Ibidem

Podstawowym dokumentem prawnym, służącym jako podstawa do sporządzenia *Lokalnego Programu Rewitalizacji Gminy Przasnysz na lata 2017-2023* jest *Ustawa z 8 marca 1990 r. o samorządzie gminnym*. Dokumentem o charakterze pomocniczym są *Wytyczne w zakresie rewitalizacji w programach operacyjnych na lata 2014-2020*. „Podstawowym celem *Wytycznych* jest ujednoczenie warunków i procedur wdrażania programów operacyjnych na lata 2014-2020 w zakresie projektów realizujących cele rewitalizacji. Dokumentem odniesienia dla *Wytycznych* jest *Umowa Partnerstwa*, która formułuje wyzwania związane z zapewnieniem warunków dla właściwej rewitalizacji, tj. zintegrowanego, kompleksowego oraz przygotowanego i prowadzonego z uwzględnieniem realnej partycypacji społecznej przeciwdziałania procesom degradacji obszarów dotkniętych kryzysem.”

Dokument ten jasno określa wymaganą zawartość *programu rewitalizacji* w artykule 5 pkt 1 o treści:

„Program rewitalizacji zawiera co najmniej:

- a) opis powiązań z dokumentami strategicznymi i planistycznymi gminy;
- b) diagnozę czynników i zjawisk kryzysowych oraz skalę i charakter potrzeb rewitalizacyjnych;
- c) zasięgi przestrzenne obszaru/obszarów rewitalizacji, tj. określenie, w oparciu o inne dokumenty strategiczne gminy lub diagnozę i identyfikację potrzeb rewitalizacyjnych, terytorium/terytoriów najbardziej wymagających wsparcia;
- d) wizję stanu obszaru po przeprowadzeniu rewitalizacji (planowany efekt rewitalizacji);
- e) cele rewitalizacji oraz odpowiadające zidentyfikowanym potrzebom rewitalizacyjnym kierunki działań mających na celu eliminację lub ograniczenie negatywnych zjawisk;
- f) listę planowanych, podstawowych projektów i przedsięwzięć rewitalizacyjnych wraz z ich opisami zawierającymi, w odniesieniu do każdego projektu/przedsięwzięcia rewitalizacyjnego, co najmniej: nazwę i wskazanie podmiotów go realizujących, zakres realizowanych zadań, lokalizację (miejsce przeprowadzenia danego projektu), szacowaną wartość, prognozowane rezultaty wraz ze sposobem ich oceny i zmierzenia w odniesieniu do celów rewitalizacji;
- g) charakterystykę pozostałych rodzajów przedsięwzięć rewitalizacyjnych realizujących kierunki działań, mających na celu eliminację lub ograniczenie negatywnych zjawisk powodujących sytuację kryzysową;
- h) mechanizmy zapewnienia komplementarności między poszczególnymi projektami/przedsięwzięciami rewitalizacyjnymi oraz pomiędzy działaniami różnych podmiotów i funduszy na obszarze objętym programem rewitalizacji;
- i) indykatywne ramy finansowe w odniesieniu do przedsięwzięć, o których mowa w lit. f oraz g, z indykatywnymi wielkościami środków finansowych z różnych źródeł;
- j) mechanizmy włączenia mieszkańców, przedsiębiorców i innych podmiotów i grup aktywnych na terenie gminy w proces rewitalizacji;
- k) system realizacji (wdrażania);
- l) system monitoringu i oceny skuteczności działań i system wprowadzania modyfikacji w reakcji na zmiany w otoczeniu programu rewitalizacji.”

## 2. Nawiązanie do dokumentów strategicznych

### Strategia Rozwoju Gminy Przasnysz na lata 2015-2023

W *Strategii Rozwoju Gminy Przasnysz na lata 2015-2023* określona została wizja, misja, wyznaczone zostały obszary rozwoju, cel główny, obszary i cele strategiczne, a także zadania do realizacji. Wytyczone obszary rozwoju znajdują swoje odzwierciedlenie w przeprowadzonej analizie zależności pomiędzy silnymi i słabymi stronami oraz szansami i zagrożeniami rozwoju gminy. *Strategia Rozwoju Gminy Przasnysz na lata 2015-2023* opracowana została na najbliższe 9 lat przy założeniu, że zadania z niej wynikające będą realizowane w latach 2015-2023.

Wizja gminy Przasnysz określa wyobrażenie wizerunku gminy jako władze lokalne oraz ich partnerzy chcieliby osiągnąć za kilka lat, przy założeniu wystąpienia korzystnych uwarunkowań oraz wykorzystując możliwości płynące z posiadanego własnego potencjału. Wnioski płynące z analizy SWOT oraz wyników ankiet pozwoliły na opracowanie wizji rozwoju gminy Przasnysz do 2023 r. która brzmi:

Gmina Przasnysz sprzyjającym miejscem życia dla mieszkańców i przybywających turystów z nowoczesną infrastrukturą techniczną i społeczną, z bogatą ofertą imprez kulturalno-rozrywkowych, z rozwiniętą przedsiębiorczością i innowacyjnym rolnictwem.

Pomocne w realizacji wizji będzie osiągnięcie celu głównego, który brzmi:

Poprawa jakości życia mieszkańców i prowadzenia działalności gospodarczej, w tym rolniczej, na terenie gminy przez unowocześnienie infrastruktury technicznej i społecznej oraz wprowadzenie bogatej oferty kulturalno-rozrywkowej dla mieszkańców i turystów.

Dążąc do realizacji ww. celu głównego wyodrębniono cztery obszary strategiczne i cele strategiczne, którym przyporządkowano cele operacyjne, a celom określone zadania.

Obszary strategiczne Gminy Przasnysz:

1. Infrastruktura techniczna
2. Turystyka
3. Przedsiębiorczość i rolnictwo
4. Kapitał społeczny

Ww. obszary rozwoju dotyczą całej gminy, w tym również obszarów zdegradowanych wskazanych w *Lokalnym Programie Rewitalizacji Gminy Przasnysz na lata 2017-2023*. Realizacja *Strategii Rozwoju Gminy Przasnysz na lata 2015-2023* będzie więc miała bezpośredni wpływ na efekty realizacji *LPR*, jak również działania realizowane w ramach *LPR*, pomimo, że będą dotyczyć jedynie fragmentów gminy, będą sprzyjać realizacji wizji i celów gminy określonych w *Strategii Rozwoju Gminy Przasnysz na lata 2015-2023*.



Diagnoza *Lokalnego Programu Rewitalizacji Gminy Przasnysz na lata 2017-2023* zawiera aktualne dane o sytuacji społeczno-gospodarczej gminy Przasnysz oraz szczegółową analizę wskaźników obrazujących sytuację problemową. Wskazuje potrzeby rewitalizacyjne Gminy, spójne z zapisami *Strategii Rozwoju Gminy Przasnysz na lata 2015-2023* oraz jej celami, takimi jak:

- Rozwój infrastruktury służącej poprawie jakości życia mieszkańców gminy;
- Zwiększenie atrakcyjności turystyczno – krajobrazowej gminy;
- Poprawa atrakcyjności inwestycyjnej i rozwój rolnictwa w gminie;
- Rozwój kapitału ludzkiego (w tym między innymi: Rewitalizacja obszarów zmarginalizowanych),

które zmierzają m.in. do wyprowadzenia obszarów zdegradowanych ze stanu kryzysu, stworzenia warunków do ich dalszego rozwoju oraz są zgodne z koncepcją planowanych kierunków działań rewitalizacyjnych.

### **Strategii Rozwiązywania Problemów Społecznych w Gminie Przasnysz na lata 2015-2020**

*Strategia Rozwiązywania Problemów Społecznych w Gminie Przasnysz na lata 2015–2020* jest wieloletnim dokumentem programowym, który ma ogromne znaczenie dla bezpieczeństwa społecznego mieszkańców gminy Przasnysz, a w szczególności grup zagrożonych wykluczeniem społecznym. Przyjęcie przez Samorząd Gminy Przasnysz *Strategii Rozwiązywania Problemów Społecznych w Gminie Przasnysz na lata 2015–2020* ma istotne znaczenie dla realizacji lokalnej polityki społecznej.

*Strategia Rozwiązywania Problemów Społecznych w Gminie Przasnysz na lata 2015–2020* zorientowana jest na rozszerzenie i pogłębienie form pracy socjalnej, współpracę z różnymi instytucjami i organizacjami pozarządowymi zajmującymi się pomocą społeczną w gminie oraz instytucjami działającymi w szerszym obszarze polityki, który obejmuje: edukację, politykę zdrowotną, bezpieczeństwo publiczne, pomoc niepełnosprawnym, zapobieganie wykluczeniu społecznemu, politykę równego statusu kobiet i mężczyzn. Działania będą kierowane głównie do środowisk, które pozostają na marginesie życia społecznego, wykluczonych społecznie lub zagrożonych tym zjawiskiem.

W *Strategii Rozwiązywania Problemów Społecznych w Gminie Przasnysz na lata 2015–2020* określono poniższy cel główny w zakresie działań lokalnej polityki społecznej, który ma przede wszystkim pełnić funkcję informacyjną i motywacyjną.:

Rozwój systemowego podejścia do problemów społecznych, którego celem jest przeciwdziałanie wykluczeniu społecznemu, podnoszenie jakości życia mieszkańców gminy Przasnysz.

Realizacji tak postawionego celu głównego będą służyć cele szczegółowe::

1. Rozwój zintegrowanego systemu pomocy rodzinom dotkniętym ubóstwem.
2. Aktywizacja osób bezrobotnych.
3. Rozwój zintegrowanego systemu przeciwdziałania uzależnieniom.

Cel główny *Strategii Rozwiązywania Problemów Społecznych w Gminie Przasnysz na lata 2015–2020* wskazuje na 3 najważniejsze priorytety, w których zamiarze jest skoncentrowanie lokalnej polityki społecznej. Na szczególną uwagę zasługują rodziny dotknięte ubóstwem, bezrobociem czy uzależnieniami. System pomocy społecznej i system świadczeń musi być szczególnie wyczulony na ich sytuację materialną oraz pojawiającą się w nich uzależnienia, przemoc czy problemy opiekuńczo – wychowawcze, które często towarzyszą środowiskom uzależnionych, czy współuzależnionych. Poza wyżej wymienionymi problemami, na które system pomocy społecznej musi szczególnie zwrócić uwagę, pojawia się również kolejny ważny problem. Jest nim aktywizacja społeczności lokalnej w celu zdobywania nowych kompetencji i rozwoju zawodowego, jak i w zapobieganiu wykluczeniu społecznemu tj. izolacji społecznej szczególnie osób starszych.

*Strategia Rozwiązywania Problemów Społecznych w Gminie Przasnysz na lata 2015–2020* powstaje nie tylko w celu łagodzenia skutków trudnej, nie niosącej korzyści sytuacji bytowej klientów pomocy społecznej, ale również niwelowania podstawowych ich przyczyn. Realizacja *Strategii Rozwiązywania Problemów Społecznych w Gminie Przasnysz na lata 2015–2020* przewiduje współpracę - partnerstwo różnych instytucji i organizacji pozarządowych działających w obszarze pomocy społecznej, a także instytucji działających w zakresie polityki społecznej.

Wyżej przedstawione cele *Strategii Rozwiązywania Problemów Społecznych w Gminie Przasnysz na lata 2015–2020* są spójne z planowanymi w ramach *Lokalnego Programu Rewitalizacji Gminy Przasnysz na lata 2017-2023* przedsięwzięciami.

### **Gminny Program Przeciwdziałania Narkomanii na lata 2017-2019**

*Gminny Program Przeciwdziałania Narkomanii na lata 2017-2019* opracowany został zgodnie z treścią Ustawy o Przeciwdziałaniu Narkomanii z dnia 29 lipca 2005 r. oraz założeniami *Krajowego Programu Przeciwdziałania Narkomanii*.

*Program* został opracowany przez Gminną Komisję Rozwiązywania Problemów Alkoholowych w oparciu o diagnozę sytuacji w Gminie Przasnysz, której dokonał Pełnomocnik Wójta ds. Rozwiązywania Problemów Alkoholowych w okresie: kwiecień – czerwiec 2016 r.

Cel główny: Uświadomienie społeczeństwu, że popadnięcie w różnego rodzaju uzależnienia od środków psychoaktywnych to jedna z najbardziej radykalnych i bolesnych form degradacji człowieka.

Cele szczegółowe:

1. Zmniejszenie dostępu do wszelkich środków psychoaktywnych.
2. Zwiększenie świadomości młodzieży szkolnej, że uzależnienia powodują utratę wolności, degradację konstruktywnych więzi społecznych, wartości i miłości.
3. Przekazanie rodzicom wiedzy na temat uzależnień oraz wpływu alkoholu i narkotyków na życie w rodzinie.

4. Nabycie praktycznych umiejętności umożliwiających samostanowienie i obronę własnych praw.

Powyższe cele *Gminnego Programu Przeciwdziałania Narkomanii na lata 2017-2019* są spójne z planowanymi w ramach *Lokalnego Programu Rewitalizacji Gminy Przasnysz na lata 2017-2023* przedsięwzięciami.

### **Plan Gospodarki Niskoemisyjnej dla Gminy Przasnysz**

*Plan Gospodarki Niskoemisyjnej dla Gminy Przasnysz (PGN)* wykorzystuje rezultaty bazowej inwentaryzacji emisji przeprowadzonej na terenie Gminy Przasnysz w celu określenia kluczowych obszarów działań oraz możliwości osiągnięcia przyjętego przez Gminę celu w zakresie redukcji emisji CO<sub>2</sub>. Dodatkowo definiuje on konkretne środki służące osiągnięciu tego celu, wraz z ich ramami czasowymi i wskazuje osoby odpowiedzialne za ich wprowadzenie, co pozwala przełożyć długoterminową strategię na działania.

Plany gospodarki niskoemisyjnej mają m.in. przyczynić się do osiągnięcia celów określonych w pakiecie klimatyczno-energetycznym do roku 2020<sup>3</sup>, tj.:

- redukcji emisji gazów cieplarnianych;
- zwiększenia udziału energii pochodzącej ze źródeł odnawialnych;
- redukcji zużycia energii finalnej, co ma zostać zrealizowane poprzez podniesienie efektywności energetycznej,
- a także do poprawy jakości powietrza na obszarach, na których odnotowano przekroczenia jakości poziomów dopuszczalnych stężeń w powietrzu i realizowane są programy (naprawcze) ochrony powietrza (POP) oraz plany działań krótkoterminowych (PDK).

Na obszarze Gminy Przasnysz powietrze atmosferyczne i klimat w największym stopniu pozostają pod wpływem lokalnych palenisk domowych. Najbardziej uciążliwymi, szczególnie w okresie zimowym, są domowe piece (w przewadze opalane węglem, następnie ekogroszkiem), Źródłem emisji zanieczyszczeń do atmosfery jest również transport, wytwarzający, m.in. tlenki węgla, związki ołowiu, tlenki azotu. W oparciu o wykonaną analizę stanu obecnego wskazano obszary problemowe występujące na obszarze Gminy Przasnysz w zakresie zanieczyszczenia powietrza atmosferycznego:

- sąsiedztwo miasta Przasnysz,
- niska emisja,
- transport,
- niska efektywność energetyczna obiektów.

---

<sup>3</sup> Zgodnie z przyjętym w 2009 r. pakietem energetyczno-klimatycznym do 2020 r. Unia Europejska:

- o 20% zredukuje emisję gazów cieplarnianych w stosunku do poziomu emisji z 1990 r.;
- o 20% zwiększy udział energii odnawialnej w finalnej konsumpcji energii (dla Polski 15 %);
- o 20% zwiększy efektywność energetyczną, w stosunku do prognoz BAU (ang. *business as usual*) na rok 2020.

Określono również cele PGN:

Cel główny: Realizacja pakietu klimatyczno-energetycznego do roku 2020.

Realizacja celów przyczyni się do polepszenia stanu i jakości infrastruktury energetycznej na obszarze Gminy, infrastruktura stanie się bardziej efektywna oraz przyjazna dla środowiska naturalnego. Działania doprowadzą do redukcji emisji zanieczyszczeń do powietrza, w tym: CO<sub>2</sub>, pyłków dwutlenku siarki oraz tlenków azotu. Zmniejszenie emisji zanieczyszczeń znajdzie odzwierciedlenie w polepszeniu jakości powietrza, co wpłynie również na poprawę warunków życia mieszkańców Gminy Przasnysz.

Cel główny PGN zrealizowany zostanie w oparciu o wyszczególnione poniżej cele strategiczne:

1. Cel strategiczny 1. Zmniejszenie poziomu niskiej emisji pochodzącej z gospodarstw domowych w gminie Przasnysz.
2. Cel strategiczny 2. Zwiększenie udziału energii odnawialnej w całkowitym bilansie energetycznym Gminy.
3. Cel strategiczny 3. Zwiększenie efektywności energetycznej budynków z obszaru Gminy.
4. Cel strategiczny 4. Edukacja ekologiczna mieszkańców Gminy Przasnysz ze szczególnym uwzględnieniem promocji odnawialnych źródeł energii oraz podnoszenia świadomości na temat efektywności energetycznej budynków.

Gmina Przasnysz ma ograniczone możliwości działań w obszarach związanych z bliskością Miasta Przasnysz, czy też transportu samochodowego. Może natomiast zaplanować działania służące poprawie jakości powietrza poprzez inwestycje w obszarach problemowych związanych z niską emisją i niską efektywnością energetyczną budynków. W szczególności zadania związane z poprawą efektywności energetycznej budynków (termomodernizacją i wymiana źródeł ciepła) oraz budowy ścieżek rowerowych (co pozwoli na zmniejszenie natężenia ruchu samochodowego) mogą zostać zaplanowane w ramach *Lokalnego Programu Rewitalizacji Gminy Przasnysz na lata 2017-2023*.

### 3. Diagnoza czynników i zjawisk kryzysowych Gminy Przasnysz

#### 3.1. Ogólne informacje o gminie

Gmina wiejska Przasnysz jest położona w północnej części województwa mazowieckiego w powiecie przasnyskim. Swoim zasięgiem obejmuje granice administracyjne miasta Przasnysz, w którym znajduje się siedziba władz samorządowych. Dodatkowo sąsiaduje z gminami wiejskimi, takimi jak: Krasne, Płoniawy-Bramura, Czernice Borowe, Krzynowłoga Mała i Jednorozec.

Rysunek 1. Gmina Przasnysz na obszarze województwa mazowieckiego.



Całkowita powierzchnia Gminy wynosi 181,46 km<sup>2</sup>, w skład której wchodzi 50 miejscowości, w tym 34 sołectwa. Liczba mieszkańców zamieszkałych na terenie jednostki samorządowej sięga obecnie prawie 7,5 tys osób, co przedkłada się na zagęszczenie powierzchni wynoszące 41 osoby/km<sup>2</sup>.

Rysunek 2. Schematyczna mapa sołectw Gminy Przasnysz.



Źródło: Urząd Gminy Przasnysz.

Gminę wyróżnia typowy dla tej części Mazowsza charakter rolniczy. Użytki rolne dominują w przestrzennym zagospodarowaniu terenu, to z kolei przedkłada się na ułożenie tkanki osadniczej, która cechuje się rozproszoną, jednorodziną zabudową wiejską.

Przez obszar Gminy przebiegają szlaki drogowe, które stanowią istotną funkcję komunikacyjną. Jednym z najważniejszych połączeń jest droga krajowa mająca charakter stricte turystyczny nr 57 łącząca aglomerację warszawską z rejonami Pojezierza Mazurskiego. Z kolei część drogi wojewódzkiej nr 617 stanowi połączenie Przasnysza z Ciechanowem i jest elementem trasy na linii Płock–Białystok. Następnym istotnym traktem drogowym jest trasa wojewódzka nr 544 biegnąca z Ostrołęki w kierunku Brodnicy (województwo Kujawsko-Pomorskie).

### 3.2. Sfera społeczna

#### LICZBA LUDNOŚCI

Tabela 1: Liczba ludności faktycznie zamieszkałej Gminę Przasnysz w podziale na płeć w latach 2003-2016.

	Gmina Przasnysz		
	Ogółem	Kobiety	Mężczyźni
2003	7220	3570	3650
2004	7189	3535	3654
2005	7188	3547	3641
2006	7168	3552	3616
2007	7166	3561	3605
2008	7257	3592	3665
2009	7240	3583	3657
2010	7430	3698	3732
2011	7405	3663	3742
2012	7350	3647	3703
2013	7351	3650	3701
2014	7366	3648	3718
2015	7363	3647	3716
2016	7450	3717	3733

Źródło: Urząd Gminy Przasnysz.

Liczba ludności w gminie Przasnysz od 2012 r. wykazuje tendencję wzrostową. Mimo, iż wszelkie statystyki odnoszące się do sytuacji w kraju, gdzie liczebnie zauważa się dominację płci damskiej nad męską w Gminie sytuacja ta ukształtowała się odwrotnie. W analizowany okresie to właśnie mężczyźni mają większy wpływ na faktyczną liczbę ludności.

Tabela 2. Liczba ludności w poszczególnych miejscowościach Gminy Przasnysz [stan na 31 grudnia 2016 r.).

Lp.	Nazwa miejscowości	Mieszkańcy ogółem	% mieszkańców gminy
1	Annopol	95	1,28
2	Bartniki	431	5,79
3	Bogate	538	7,22
4	Brzezice	21	0,28
5	Cegielnia	53	0,71
6	Cierpigórz	45	0,60
7	Dębiny	69	0,93
8	Dobrzankowo	394	5,29

Lokalny Program Rewitalizacji Gminy Przasnysz na lata 2017-2023

9	Emowo	76	1,02
10	Fijałkowo	77	1,03
11	Frankowo	25	0,34
12	Golany	165	2,21
13	Gostkowo	290	3,89
14	Góry Karwackie	70	0,94
15	Grabowo	130	1,74
16	Helenowo Gadomic	26	0,35
17	Helenowo Nowe	71	0,95
18	Helenowo Stare	101	1,36
19	Janin	9	0,12
20	Józefowo	67	0,90
21	Karbówko	4	0,05
22	Karwacz	427	5,73
23	Kijewice	97	1,30
24	Klewki	160	2,15
25	Księżtowo	9	0,12
26	Kuskowo	31	0,42
27	Leszno	728	9,77
28	Lisiogóra	104	1,40
29	Mchowo	386	5,18
30	Mchówko	104	1,40
31	Mirów	54	0,72
32	Nowa Krępa	33	0,44
33	Obrąb	392	5,26
34	Ogłęda	180	2,42
35	Osówiec Kmiecy	112	1,50
36	Osówiec Szlachecki	168	2,26
37	Patołęka	14	0,19
38	Polny Młyn	59	0,79
39	Sątrzaska	172	2,31
40	Sierakowo	234	3,14
41	Stara Krępa	230	3,09
42	Szła	351	4,71
43	Święte Miejsce	13	0,17
44	Trzcianka	24	0,32
45	Wandolin	29	0,39
46	Wielodróż	302	4,05
47	Wygoda	47	0,63
48	Wyrąb Karwacki	122	1,64
49	Zakocie	56	0,75
50	Zawadki	55	0,74
Razem		7450	100

Źródło: Urząd Gminy Przasnysz.



Liczbę ludności w poszczególnych miejscowościach Gminy Przasnysz obrazuje powyższa tabela. Nie można w tym obszarze wyróżnić sytuacji kryzysowych. Pod względem ludnościowym Gmina Przasnysz rozwija się równomiernie.

#### EKONOMICZNE GRUPY WIEKU

W strukturze wieku ludności wyróżnia się trzy podstawowe kategorie, które są istotne z punktu widzenia rynku pracy i zasobów siły roboczej:

- ludność w wieku przedprodukcyjnym tj. w wieku od 0 do 17 lat,
- ludność w wieku produkcyjnym, w tym: kobiety od 18 do 59 lat, a mężczyźni od 18 do 64 lat,
- ludność w wieku poprodukcyjnym, w tym: kobiety od 60 lat i więcej, a mężczyźni od 65 lat i więcej.

Przedstawiony powyżej podział ludności względem grup wiekowych obowiązuje dla danych do 2013 r. Od 2013 r. powszechny wiek emerytalny w Polsce uległ wydłużeniu – docelowo do 67 lat (zarówno dla kobiet jak i dla mężczyzn). Zmianie ulegnie zatem struktura ludności względem ekonomicznych grup wieku (zwiększy się odsetek osób w wieku produkcyjnym). Strukturę ludności w gminie Przasnysz przedstawia wykres poniżej.

W strukturze wieku ludności wg ekonomicznych grup wieku widoczny jest wyraźny wzrost liczby osób w wieku produkcyjnym (o 5, 1 punktu procentowego) oraz zmniejszanie się liczby osób w wieku przedprodukcyjnym (o 6, 1 punktu procentowego), co nie jest zjawiskiem korzystnym z punktu widzenia rozwoju społeczno-gospodarczego całej gminy. Natomiast liczba ludności w wieku poprodukcyjnym w latach 2003-2014 oscyluje na poziomie 16,2%-17,6%. Rozkład odsetek osób w wieku poprodukcyjnym nie jest jednak równomierny na terenie gminy. W połowie miejscowości procent osób w wieku poprodukcyjnym przekracza średnią wartość dla Gminy. Większa liczba osób w wieku starszym w poszczególnych miejscowościach stwarza problemy i może być przyczynkiem do powstawania sytuacji kryzysowych.

Lokalny Program Rewitalizacji Gminy Przasnysz na lata 2017-2023

Tabela 3. Grupy wiekowe z podziałem na kobiety i mężczyzn [stan na 31 grudnia 2016 r.].

L.p.	Miejscowość	K	K Wiek przed.	K Wiek prod.	K Wiek poprod.	% K w wieku poprod.	M	M Wiek przed.	M Wiek prod.	M Wiek poprod.	% M w wieku poprod.	K+M razem	K+M wiek przed.	K+M wiek prod.	K+M wiek poprod.	% K+M w wieku poprod.
1.	Annopol	44	10	24	10	22,73	50	16	30	4	8,00	94	26	54	14	14,89
2.	Bartniki	202	40	115	47	23,27	224	40	151	33	14,73	426	80	266	80	18,78
3.	Bogate	288	57	154	77	26,74	256	50	168	38	14,84	544	107	322	115	21,14
4.	Brzezice	8	0	5	3	37,50	12	3	8	1	8,33	20	3	13	4	20,00
5.	Cegielnia	20	3	14	3	15,00	32	8	22	2	6,25	52	11	36	5	9,62
6.	Cierpigórz	20	4	14	2	10,00	23	5	16	2	8,70	43	9	30	4	9,30
7.	Dębiny	36	4	21	11	30,56	34	9	24	1	2,94	70	13	45	12	17,14
8.	Dobrzankowo	208	35	117	56	26,92	204	41	133	30	14,71	412	76	250	86	20,87
9.	Emowo	37	10	16	11	29,73	39	11	22	6	15,38	76	21	38	17	22,37
10.	Fijałkowo	41	7	26	8	19,51	39	5	31	3	7,69	80	12	57	11	13,75
11.	Frankowo	13	4	8	1	7,69	12	3	8	1	8,33	25	7	16	2	8,00
12.	Golany	76	14	43	19	25,00	83	22	52	9	10,84	159	36	95	28	17,61
13.	Gostkowo	148	30	86	32	21,62	144	29	97	18	12,50	292	59	183	50	17,12
14.	Góry Karwackie	42	6	28	8	19,05	31	6	22	3	9,68	73	12	50	11	15,07
15.	Grabowo	66	18	31	17	25,76	55	12	35	8	14,55	121	30	66	25	20,66
16.	Helenowo Gadomiec	17	0	12	5	29,41	17	3	10	4	23,53	34	3	22	9	26,47
17.	Helenowo Nowe	37	8	17	12	32,43	36	5	25	6	16,67	73	13	42	18	24,66
18.	Helenowo Stare	53	13	28	12	22,64	47	6	35	6	12,77	100	19	63	18	18,00
19.	Janin	4	0	3	1	25,00	2	0	2	0	0,00	6	0	5	1	16,67
20.	Józefowo	32	12	11	9	28,13	34	9	21	4	11,76	66	21	32	13	19,70

Lokalny Program Rewitalizacji Gminy Przasnysz na lata 2017-2023

21.	Karbówko	1	0	0	1	100,00	3	0	1	2	66,67	4	0	1	3	75,00
22.	Karwacz	224	50	119	55	24,55	218	62	136	20	9,17	442	112	255	75	16,97
23.	Kijewice	52	11	30	11	21,15	45	4	34	7	15,56	97	15	64	18	18,56
24.	Klewki	76	10	50	16	21,05	85	16	59	10	11,76	161	26	109	26	16,15
25.	Księżstwo	4	0	4	0	0,00	5	0	5	0	0,00	9	0	9	0	0,00
26.	Kuskowo	16	3	9	4	25,00	14	0	12	2	14,29	30	3	21	6	20,00
27.	Leszno	379	73	221	85	22,43	360	85	241	34	9,44	739	158	462	119	16,10
28.	Lisiegóra	55	22	20	13	23,64	50	14	31	5	10,00	105	36	51	18	17,14
29.	Mchowo	188	49	102	37	19,68	205	45	140	20	9,76	393	94	242	57	14,50
30.	Mchówko	51	15	24	12	23,53	56	9	40	7	12,50	107	24	64	19	17,76
31.	Mirów	29	2	18	9	31,03	27	6	18	3	11,11	56	8	36	12	21,43
32.	Nowa Krępa	14	3	6	5	35,71	20	1	16	3	15,00	34	4	22	8	23,53
33.	Obrąb	196	48	105	43	21,94	196	37	133	26	13,27	392	85	238	69	17,60
34.	Ogłęda	95	24	53	18	18,95	85	18	59	8	9,41	180	42	112	26	14,44
35.	Osówiec Kmięcy	55	13	30	12	21,82	60	10	42	8	13,33	115	23	72	20	17,39
36.	Osówiec Szlachecki	83	21	47	15	18,07	86	20	58	8	9,30	169	41	105	23	13,61
37.	Patoleka	6	1	3	2	33,33	9	2	5	2	22,22	15	3	8	4	26,67
38.	Polny Młyn	33	9	16	8	24,24	26	5	15	6	23,08	59	14	31	14	23,73
39.	Sątrzaska	83	14	49	20	24,10	88	17	57	14	15,91	171	31	106	34	19,88
40.	Sierakowo	123	31	64	28	22,76	113	17	88	8	7,08	236	48	152	36	15,25
41.	Stara Krępa	108	20	66	22	20,37	118	32	76	10	8,47	226	52	142	32	14,16
42.	Szła	167	33	100	34	20,36	183	52	110	21	11,48	350	85	210	55	15,71
43.	Święte Miejsce	9	5	4	0	0,00	4	0	4	0	0,00	13	5	8	0	0,00
44.	Trzcianka	13	1	8	4	30,77	12	1	9	2	16,67	25	2	17	6	24,00
45.	Wandolin	16	5	9	2	12,50	15	4	11	0	0,00	31	9	20	2	6,45

Lokalny Program Rewitalizacji Gminy Przasnysz na lata 2017-2023

46.	Wielodróż	148	21	87	40	27,03	159	24	117	18	11,32	307	45	204	58	18,89
47.	Wygoda	20	5	13	2	10,00	22	3	16	3	13,64	42	8	29	5	11,90
48.	Wyrąb Karwacki	58	15	29	14	24,14	63	16	40	7	11,11	121	31	69	21	17,36
49.	Zakocie	26	8	11	7	26,92	28	6	16	6	21,43	54	14	27	13	24,07
50.	Zawadki	26	1	19	6	23,08	27	5	18	4	14,81	53	6	37	10	18,87
	Razem	3746	788	2089	869	23,20	3756	794	2519	443	11,79	7502	1582	4608	1312	17,49

*Źródło: Urząd Gminy Przasnysz.*

Wyjaśnienie do tabeli:

- M - mężczyźni,
- K - kobiety.

Zgodnie z powyższym zestawieniem w 25 miejscowościach liczba osób w wieku poprodukcyjnym przekracza średnią dla Gminy. Starzenie się społeczeństwa stanowi duży problem dla Gminy. Osoby starsze wymagają opieki i w przypadku osób samotnych znacznego zaangażowania ze strony opieki społecznej.

#### RUCH NATURALNY LUDNOŚCI

Ruchem naturalnym ludności zgodnie z definicją Głównego Urzędu Statystycznego nazywamy „Fakty zawierania związków małżeńskich, rozwodzenia się, urodzeń i zgonów powodujące zmiany w stanie liczebnym i strukturze ludności według płci, wieku i stanu cywilnego”<sup>4</sup>. Poniżej przedstawiono kształtowanie się tego procesu w gminie Przasnysz w latach 2003–2016. Wskazano dane statystyczne dotyczące liczby urodzeń żywych, zgonów oraz przyrostu naturalnego<sup>5</sup>.

<sup>4</sup>Główny Urząd Statystyczny, Portal informacyjny [www.stat.gov.pl](http://www.stat.gov.pl)

<sup>5</sup>Przyrost naturalny stanowi różnicę pomiędzy liczbą urodzeń żywych a liczbą zgonów.

Tabela 4: Ruch naturalny ludności w gminie Przasnysz na 1000 ludności w latach 2003-2016.

	Urodzenia żywe	Zgony ogółem	Przyrost naturalny
2003	14,7	12,20	2,5
2004	9,4	9,64	-0,3
2005	10,3	9,92	0,4
2006	11,5	9,95	1,5
2007	14,6	13,74	0,8
2008	14,3	0,69	13,6
2009	12,3	10,79	1,5
2010	12,6	11,71	0,9
2011	12,2	10,36	1,9
2012	11,0	11,65	-0,7
2013	11,2	9,41	1,8
2014	13,3	10,61	2,7
2015	13,4	10,12	3,2
2016	12,8	11,35	2,5

Źródło: Opracowanie własne na podstawie GUS, Bank Danych Lokalnych

Od spadku w 2004 r. przyrost naturalny w gminie Przasnysz zaczął wykazywać tendencje wzrostowe, a w 2008 r. osiągnął wartość, w którym nastąpił znaczny wyż demograficzny. Powodem zaistniałej sytuacji był niski odsetek zgonów na terenie gminy. Od tego okresu można zaobserwować tendencję wzrostową.

## MIGRACJE

Na liczbę ludności w regionie mają również wpływ migracje mieszkańców, przy czym dane statystyczne wskazują na niewielki ruch w kierunkach zagranicznych (należy mieć jednak na uwadze, że nie wszystkie wyjazdy są oficjalnie zgłaszane do urzędu). Migracje wewnętrzne to zgodnie z definicją GUS „przemieszczenia ludności w granicach państwa, czyli zmiana gminy zamieszkania. „Saldo migracji to różnica między napływem i odpływem migracyjnym.” Poniżej przedstawiono wartości salda migracji wewnętrznych i zagranicznych dla gminy Przasnysz.

Tabela 5: Saldo migracji na pobyt stały w gminie Przasnysz w latach 2003-2016.

	Saldo migracji na pobyt stały w gminie Przasnysz	
	wewnętrznych	zagranicznych
2003	-50	0
2004	-18	0
2005	-3	0
2006	-52	0
2007	-5	-1
2008	20	0
2009	-14	0
2010	-27	0
2011	-39	0
2012	-22	0
2013	-38	0

	Saldo migracji na pobyt stały w gminie Przasnysz	
	wewnętrznych	zagranicznych
2014	-18	-1
2015	-16	0
2016	-22	0

*Źródło: GUS, Bank Danych Lokalnych.*

Saldo migracji zagranicznych nie wpływa na sytuację w Gminie, w porównaniu do migracji wewnętrznych. Niestety analizując powyższe dane można stwierdzić, iż podstawowym problemem jest emigracja ludności do innych miejscowości w celu znalezienia lepszych warunków i miejsc oferowanej pracy. Faktem jest, iż nie są to wartości, które obecnie mogą zagrażać gospodarce gminy, jednakże władze muszą mieć na uwadze dalsze działania aktywujące ludność lokalną. Konieczne są działania służące odwróceniu niekorzystnych trendów, w tym przede wszystkim na terenach zdegradowanych.

### ŚWIADCZENIA SPOŁECZNE

Świadczenia społeczne w znacznej mierze obrazują poziom problemów istniejących na danym terenie. Ze względu na dane wrażliwe informacje na ten temat zostały zebrane w Załączniku 1., który nie będzie publikowany. Z powyższych danych wynika, że w Gminie wyróżniają się obszary o znacznej degradacji, gdzie poziom świadczeń społecznych przekracza średnie wartości dla Gminy.

### BEZROBOCIE

Liczba osób zatrudnionych, posiadających własną działalność oraz osób pozostających bez zatrudnienia na danym obszarze wywiera ogromny wpływ na rozwój społeczno-gospodarczy danej jednostki terytorialnej. Poniżej przedstawiono kształtowanie się udziału bezrobotnych zarejestrowanych w liczbie ludności w wieku produkcyjnym w Gminie Przasnysz. Wartość badanej cechy zmniejszała się do 2009 r., gdzie nastąpił znaczny wzrost, w kolejnych latach ponownie wykazywała tendencje spadkową. W latach 2012-2013 udział ten wzrósł nieznacznie, jednak od 2014 r. wtórnie spada i oscyluje na granicy 10,6%. W 2014 r. w powiecie przasnyskim bezrobocie wynosiło 17,5% zaś w województwie mazowieckim 11,1%. Oznacza to, że na obszarze Gminy Przasnysz problem bezrobocia występuje, choć kształtuje się na niższym poziomie jak średnia dla powiatu oraz jest znacznie niższy niż średnia dla całego województwa.

Należy mieć jednak na uwadze, że nie wszystkie osoby, które nie posiadają stałego zatrudnienia rejestrują się jako osoby bezrobotne. Szczególnie jest to widoczne na obszarach wiejskich, gdzie wykonują one prace sezonowe w rolnictwie czy budownictwie. Fakt osiągnięcia bądź nie, stałego dochodu determinuje poziom i jakość życia danej osoby oraz jej rodziny.

Tabela 6. Bezrobotni w poszczególnych miejscowościach Gminy Przasnysz z podziałem na grupy w 2016 r.

Lp.	Nazwa miejscowości	Bezrobotni	Bezrobotni kobiety	Bezrobotni powyżej 12 miesięcy	Bezrobotni powyżej 24 miesięcy	Liczba bezrobotnych w wieku produkcyjnym na 1000 mieszkańców
1	Annopol	6	3	2	1	111,11
2	Bartniki	46	13	12	6	172,93
3	Bogate	35	11	19	12	108,70
4	Brzezice	0	0	0	0	0,00
5	Cegielnia	5	2	3	3	138,89
6	Cierpigórz	0	0	0	0	0,00
7	Dębiny	4	3	1	1	88,89
8	Dobrzankowo	22	16	13	4	88,00
9	Emowo	1	1	0	0	26,32
10	Fijałkowo	4	0	1	0	70,18
11	Frankowo	2	0	0	0	125,00
12	Golany	13	7	5	4	136,84
13	Gostkowo	18	8	7	5	98,36
14	Góry Karwackie	3	2	0	0	60,00
15	Grabowo	5	2	2	2	75,76
16	Helenowo Gadomicz	3	1	0	0	136,36
17	Helenowo Nowe	3	0	1	1	71,43
18	Helenowo Stare	10	7	7	5	158,73
19	Janin	0	0	0	0	0,00
20	Józefowo	4	3	2	2	125,00
21	Karbówko	0	0	0	0	0,00
22	Karwacz	32	15	9	6	125,49
23	Kijewice	3	1	1	0	46,88
24	Klewki	6	2	2	1	55,05
25	Księżstwo	0	0	0	0	0,00
26	Kuskowo	1	1	0	0	47,62
27	Leszno	35	16	15	9	75,76
28	Lisiogóra	6	3	2	1	117,65
29	Mchowo	11	5	2	1	45,45
30	Mchówko	7	3	3	2	109,38
31	Mirów	1	1	0	0	27,78
32	Nowa Krępa	4	1	2	0	181,82
33	Obrąb	30	13	18	12	126,05
34	Ogłęda	7	4	4	2	62,50
35	Osówiec Kmiecy	6	3	2	2	83,33
36	Osówiec Szlachecki	6	2	2	1	57,14

37	Patołęka	1	0	0	0	125,00
38	Polny Młyn	0	0	0	0	0,00
39	Sątrząska	12	8	3	3	113,21
40	Sierakowo	14	5	4	4	92,11
41	Stara Krępa	14	8	5	3	98,59
42	Szła	23	16	11	7	109,52
43	Święte Miejsce	0	0	0	0	0,00
44	Trzcianka	2	1	2	1	117,65
45	Wandolin	3	1	0	0	150,00
46	Wielodróż	20	11	9	7	98,04
47	Wygoda	3	3	0	0	103,45
48	Wyrąb Karwacki	9	4	3	2	130,43
49	Zakocie	2	0	1	1	74,07
50	Zawadki	2	2	2	1	54,05
	Razem	444	96,35	177	112	96,35

*Źródło: PUP.*

### 3.3. Sfera gospodarcza

Gmina Przasnysz ma charakter rolniczy. Jednakże liczba podmiotów gospodarki narodowej wpisana do rejestru REGON jest dość wysoka. Po 2003 r., w którym nastąpił znaczny spadek (około 38%) podmiotów gospodarczych sytuacja nieznacznie się poprawiła i od 2013 r. utrzymuje się w liczbie 451. Niestety nie jest to ta sama liczba jak z początku okresu porównawczego, a mianowicie 2003 r., lecz trzeba mieć na uwadze, że jest to wynik lepszy w stosunku do 2004 r.

Tabela 7: Podmioty gospodarki narodowej wpisane do rejestru REGON w latach 2003-2016.

Rok	Gmina Przasnysz
2003	572
2004	349
2005	356
2006	364
2007	377
2008	390
2009	360
2010	417
2011	403
2012	428
2013	451
2014	451
2015	447
2016	463

*Źródło: GUS, Bank Danych Lokalnych.*



Liczba podmiotów po nagłym spadku w 2004 r. zaczęła stopniowo wzrastać, mimo iż w latach 2009 i 2011 odnotowano nieznaczny spadek w rejestracji podmiotów gospodarki narodowej. Jak podaje GUS, w 2016 r. na 444 podmioty, 435 stanowiły te z sektora prywatnego (96,32% ogółu). To sytuacja typowa dla polskiej gospodarki. W latach 2011–2014 największe zmiany w liczbie podmiotów zarejestrowanych w poszczególnych Sekcjach PKD zaszły w ramach sekcji:

- A - Rolnictwo, leśnictwo, łowiectwo i rybactwo – zmniejszenie o 7 jedn.;
- C - Przetwórstwo przemysłowe– zwiększenie o 19 jedn.;
- F - Budownictwo – zwiększenie o 5 jedn.;
- G - Handel hurtowy i detaliczny; naprawa pojazdów samochodowych, włączając motocykle – zwiększenie o 11 jedn.;
- H - Transport i gospodarka magazynowa – zwiększenie o 9 jedn.;
- K - Działalność finansowa i ubezpieczeniowa – zwiększenie o 5 jedn.

Widoczne jest wyraźne zmniejszenie się liczby podmiotów odchodzących od działalności rolniczej.

Tabela 8: Liczba podmiotów gospodarczych wpisanych do rejestru REGON wg Sekcji PKD 2007 [stan na dzień 31 grudnia 2016 r.].

Sekcja	2009	2010	2011	2012	2013	2014	2015	2016
A - Rolnictwo, leśnictwo, łowiectwo i rybactwo	131	145	141	137	135	124	119	121
B - Górnictwo i wydobywanie	1	1	1	1	1	1	1	1
C - Przetwórstwo przemysłowe	18	26	27	27	32	37	35	38
D - Wytwarzanie i zaopatrywanie w energię elektryczną, gaz, parę wodną, gorącą wodę i powietrze do układów klimatyzacyjnych	0	0	0	0	0	0	0	1
E - Dostawa wody; gospodarowanie ściekami i odpadami oraz działalność związana z rekultywacją	0	1	1	0	0	0	0	0
F - Budownictwo	47	64	50	57	59	52	55	60
G - Handel hurtowy i detaliczny; naprawa pojazdów samochodowych, włączając motocykle	80	92	91	94	106	106	99	93
H - Transport i gospodarka magazynowa	33	35	33	36	39	44	47	53
I - Działalność związana z zakwaterowaniem i usługami gastronomicznymi	4	4	5	9	6	7	7	7
J - Informacja i komunikacja	0	1	1	2	2	2	2	4
K - Działalność finansowa i ubezpieczeniowa	5	5	5	7	9	10	8	8
L - Działalność związana z obsługą rynku nieruchomości	0	0	0	0	0	0	0	0
M - Działalność profesjonalna,	2	2	2	2	2	4	5	6

Lokalny Program Rewitalizacji Gminy Przasnysz na lata 2017-2023

naukowa i techniczna								
N - Działalność w zakresie usług administrowania i działalność wspierająca	1	2	2	5	6	8	9	9
O - Administracja publiczna i obrona narodowa; obowiązkowe zabezpieczenia społeczne	11	11	11	11	11	11	11	11
P - Edukacja	12	12	13	17	17	17	18	19
Q - Opieka zdrowotna i pomoc społeczna	0	0	2	5	5	4	5	66
R - Działalność związana z kulturą, rozrywką i rekreacją	4	4	5	5	5	4	4	4
S i T - Pozostała działalność usługowa oraz Gospodarstwa domowe zatrudniające pracowników; gospodarstwa domowe produkujące wyroby i świadczące usługi na własne potrzeby	11	12	13	13	16	20	22	22
U - Organizacje i zespoły eksterytorialne	0	0	0	0	0	0	0	0
RAZEM	360	417	403	428	451	451	447	463

Źródło: GUS, Bank Danych Lokalnych.

Według Sekcji PKD 2007 w 2016 r. najwięcej podmiotów gospodarczych w gminie Przasnysz prowadziło działalność w Sekcjach:

A - Rolnictwo, leśnictwo, łowiectwo i rybactwo – 27,49 %

C - Przetwórstwo przemysłowe – 8,20%

F - Budownictwo – 11,53 %

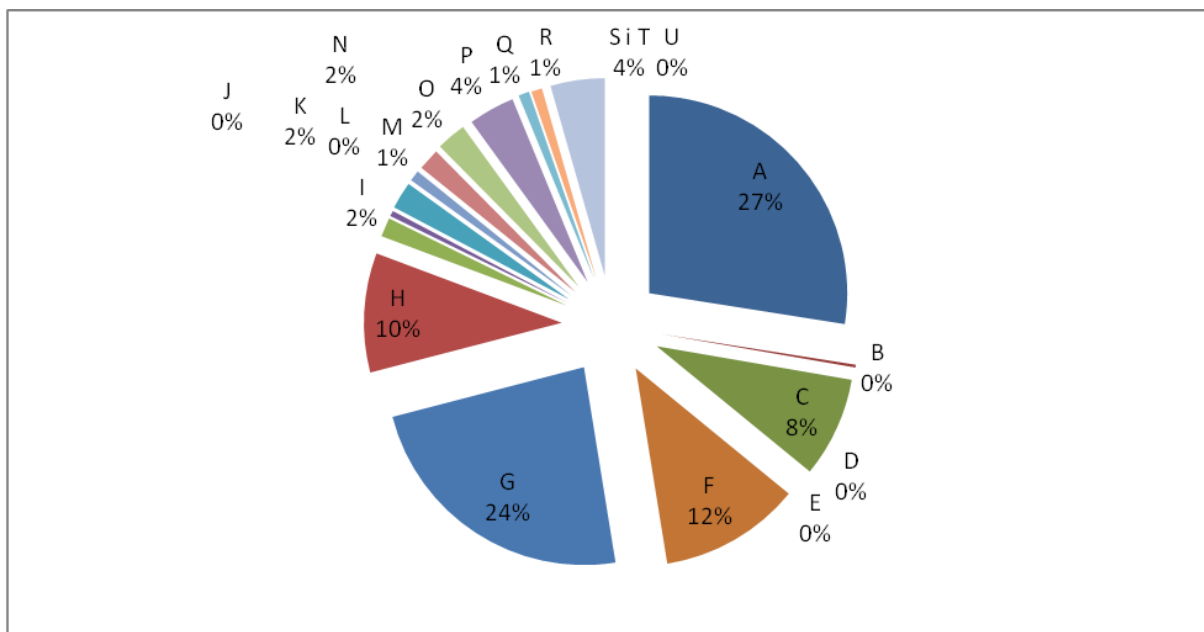
G - Handel hurtowy i detaliczny; naprawa pojazdów samochodowych, włączając motocykle – 23,50%

H - Transport i gospodarka magazynowa – 9,76%.

S i T - Pozostała działalność usługowa oraz Gospodarstwa domowe zatrudniające pracowników; gospodarstwa domowe produkujące wyroby i świadczące usługi na własne potrzeby – 4,43%,

Strukturę podmiotów gospodarczych w Gminie wg Sekcji PKD przedstawia wykres poniżej.

Rysunek 3. Struktura podmiotów gospodarczych wg Sekcji PKD 2007 w Gminie Przasnysz w 2016 r.



Źródło: Opracowanie własne na podstawie GUS, Bank Danych Lokalnych

„Na terenie gminy Przasnysz funkcjonuje Przasnyska Strefa Gospodarcza w Sierakowie zajmująca obszar o powierzchni 306 ha. W skład Strefy wchodzi lotnisko o powierzchni 107 ha, Specjalna Strefa Ekonomiczna - podstrefa Tarnobrzeskiej Specjalnej Strefy Ekonomicznej o powierzchni 55 ha, oraz ponad 100 działek o powierzchni od 30 arów do 8 ha, przeznaczonych w miejscowym planie zagospodarowania przestrzennego pod działalność produkcyjną, usługową, handlową. Teren jest uzbrojony w niezbędną infrastrukturę techniczną: sieć energetyczną o mocy 14 megawatów, oświetlenie, sieć telekomunikacyjną, kanalizację sanitarną i deszczową, wodociągi, drogi wewnętrzne i dojazdowe, ciągi pieszo – rowerowe. Rozwijająca się strefa gospodarcza jest bodźcem do rozwoju przedsiębiorczości a tym samym powstawania nowych miejsc pracy.”<sup>6</sup>

Praktycznie wszystkie gospodarstwa rolne w gminie są gospodarstwami indywidualnymi, na które przypada 98,0% użytków rolnych. Według danych GUS z 2010 r. na terenie gminy funkcjonuje 1.305 gospodarstw. Średnia powierzchnia gospodarstw wynosi 11,43 ha. Około 62% gospodarstw nie przekracza swojej powierzchni użytkowej, która maksymalnie osiąga wartość 10ha. Resztę natomiast stanowią gospodarstwa o powierzchni ponad 10 ha.

Decydującą rolę w strukturze gruntów odgrywają użytki rolne zajmujące sporą część powierzchni ogólnej, zwłaszcza produkcji roślinnej, w tym kukurydzy. Korzystnym czynnikiem wpływającym na ten fakt jest udział gleb II i III klasy zaliczanych do jednych z najwyższej przydatności rolniczej, chronionych ustawowo. Ich udział w ogólnej

<sup>6</sup> Źródło: Strategia Rozwoju Gminy Przasnysz na lata 2015–2023.

powierzchni gruntów ornych wynosi 23,2%. Z kolei udział gleb bardzo dobrych i dobrych (II - IV kl.) wynosi 69,6% wszystkich gruntów ornych.

W strukturze upraw dominuje produkcja zbóż, na które przypada ponad 78% powierzchni zasiewów. Dodatkowo na obszarze gminy można spotkać się z uprawą buraków cukrowych i ziemniaków, odpowiednio na poziomie 5,8% i 6,8%.

W hodowli zwierząt gospodarskich najważniejszą rolę odgrywa chów bydła i trzody chlewnej.

Tabela 9. Gospodarstwa rolne wg grup obszarowych użytków rolnych w gminie Przasnysz.

	Gospodarstwa rolne ogółem	
	Ogółem	Prowadzące działalność rolniczą
Ogółem	1306	1080
Do 1 ha włącznie	288	68
1 - 5 ha	286	281
5 - 10 ha	520	514
10 -15 ha	698	692
15 ha i więcej	320	320

*Źródło: Powszechny Spis Rolny 2010 – wg siedziby gospodarstwa.*

Jak wynika z analizy powyższej tabeli większość gospodarstw rolnych zajmują powierzchnię 5-15 ha. Wysoki udział w ogólnej liczbie gospodarstw mają również gospodarstwa wielkoobszarowe, które dość prężnie działają i unowocześniają swoją produkcję.

W sferze gospodarczej, w Gminie Przasnysz nie ma szczególnych problemów. Gmina rozwija się w miarę jednolicie i proporcjonalnie. Tereny o największej aktywności gospodarczej mieszkańców koncentrują się w pobliżu Miasta Przasnysz.

Duży potencjał rozwojowy Gminy Przasnysz upatrywany jest w kulinarnych produktach tradycyjnych. W 2016 r. przeprowadzono badania, których celem była ocena rozpoznawalności lokalnych produktów tradycyjnych. Cele szczegółowe to: identyfikacja produktów uznawanych za tradycyjne na terenie Gminy, diagnoza możliwości rozwoju produktów tradycyjnych na terenie Gminy, porównanie opinii na temat produktu tradycyjnego wśród grup respondentów. W efekcie przeprowadzonych badań stwierdzono konieczność podjęcia działań informacyjnych, promocyjnych oraz prowadzących do zwiększenia sprzedaży produktów tradycyjnych.

### 3.4. Sfera przestrzenno-funkcjonalna i techniczna

#### INFRASTRUKTURA TRANSPORTOWA

Sieć komunikacyjną gminy Przasnysz tworzą droga krajowa relacji nr 57 Bartoszyce – Pułtusk, drogi wojewódzkie nr 544 relacji Ostrołęka – Mława oraz nr 617 Przasnysz – Ciechanów. Powyższe szlaki komunikacyjne uzupełnione są układem dróg powiatowych i gminnych. Długość dróg gminnych wynosi: 126,00 km. Drogi utwardzone stanowią łącznie 85,24 km, natomiast odcinki żwirowe i gruntowe wynoszą 40,76 km.

Gmina Przasnysz w minionych latach poprawiła stan infrastruktury drogowej realizując inwestycje zarówno ze środków własnych, jak i zewnętrznych pochodzących z *Regionalnego Programu Operacyjnego Województwa Mazowieckiego na lata 2007–2013* i *Narodowego Programu Przebudowy Dróg Lokalnych (Programu rozwoju gminnej i powiatowej infrastruktury drogowej na lata 2016 – 2019)*. Głównymi zadaniami inwestycyjnymi były:

- 1) „Poprawa układu połączeń drogowych dla obsługi Przasnyskiej Strefy Gospodarczej poprzez przebudowę dróg gminnych”;
- 2) „Przebudowa drogi Płoniawy Bramura -Helenowo Nowe –Helenowo Stare”;
- 3) „Przebudowa drogi gminnej Olszewiec –Kijewice –Przasnysz na odcinku Kijewice – Przasnysz”;
- 4) „Zwiększenie dostępności do Tarnobrzskiej Specjalnej Strefy Ekonomicznej i Przasnyskiej Strefy Gospodarczej w Sierakowie poprzez przebudowę dróg w gminie Przasnysz”;
- 5) „Promowanie niskiej emisji w ruchu drogowym oraz wspieranie mobilności mieszkańców w celu zwiększenia dostępności do Tarnobrzskiej Specjalnej Strefy Ekonomicznej i Przasnyskiej Strefy Gospodarczej w Sierakowie poprzez przebudowę dróg w Gminie Przasnysz”.<sup>7</sup>

Wyżej wymienione zadania przyczyniły się do poprawy jakości infrastruktury drogowej Gminy ułatwiając tym samym życie mieszkańców często korzystających z komunikacji drogowej, jak również sprawność i dostępność do innych obiektów i miejsc. Mimo, iż Gmina zrobiła postęp w kierunku zwiększenia mobilności na drodze, istnieje jednak wiele odcinków dróg, które wymagają remontu i przebudowy. Władze gminne planują realizować kolejne przedsięwzięcia w następnych latach, a źródłem inwestycji drogowych będą środki własne i pozyskane z funduszy krajowych i unijnych.

Ze względu na wskazane w *Planie Gospodarki Niskoemisyjnej dla Gminy Przasnysz* transportu jako jednego z obszarów problemowych, mających wpływ na zwiększenie niskiej emisji istotne są działania zmierzające do poprawy sytuacji, w tym budowa ścieżek rowerowych.

---

<sup>7</sup> *Strategia Rozwoju Gminy Przasnysz na lata 2015 - 2023*

### Komunikacja zbiorowa

Transport zbiorowy oparty jest na sieci komunikacji autobusowej PKS gdzie główną stacją jest Przasnysz oraz na prywatnych firmach przewozowych. Pojazdy te nie mają wydzielonych osobnych pasów ruchu. Przedsiębiorstwa komunikacyjne obsługują trasy łączące gminę Przasnysz z okolicznymi miejscowościami oraz ośrodkami ponadregionalnymi i regionalnymi.

### Transport rowerowy

Transport rowerowy jest dość popularny w Gminie, gdyż dużo ludzi dojeżdża do Miasta powiatowego Przasnysz do pracy, szkół, sklepów, itp. Jednakże dróg rowerowych jest niewiele - funkcjonuje jedynie ścieżka rowerowa w okolicach Sierakowa. Transport rowerowy odbywa się głównie po drogach publicznych, co samo w sobie stanowi duże zagrożenie dla użytkowników rowerów.

### Kolej

Przez teren gminy przebiega torowisko wąskotorowe Mławskiej Kolei Dojazdowej o przebiegu Mława-Rostkowo-Przasnysz-Krasne-Maków Mazowiecki. Na terenie gminy znajdują się przystanki w Lesznie i Gostkowie. Mławska Kolej Dojazdowa wpisana jest do rejestru mazowieckiego konserwatora zabytków. W 1985 r. podjęto decyzję o zamknięciu jej dla ruchu osobowego. Obecnie trwa procedura przejmowania przez Gminę Przasnysz odcinka kolejki w granicach administracyjnych gminy. Planuje się wzdłuż linii kolejki budowę niskoemisyjnej ścieżki rowerowej, która usprawni dojazd z Gostkowa i Leszna do Miasta Przasnysz.

Rysunek 4. Fragment torowiska wąskotorowego Mławskiej Kolei Dojazdowej.



*Zdjęcie: Urząd Gminy Przasnysz.*

### Lądowisko

Na terenie gminy Przasnysz zlokalizowane jest lądowisko cywilne, powstałe w 2003 r., a w 2006 r. wpisane do ewidencji lądowisk cywilnych (nr karty ewidencyjnej 28). Zlokalizowane jest 90 km od Warszawy i 3,5 km od centrum Przasnysza, w centrum Przasnyskiej Strefy Gospodarczej w Sierakowie. Zarządzającym lądowiskiem jest Aeroklub Północnego Mazowsza, a właścicielem jest powiat przasnyski.”<sup>8</sup>

### INFRASTRUKTURA KANALIZACYJNA

System kanalizacyjny w gminie Przasnysz nie zaspokaja potrzeb mieszkańców. Instalacje obejmują miejscowości takie jak: Sierakowo, Leszno, Gostkowo, Dobrzankowo, Bogate, Klewki, Obręb, Mirów, Wielodróż, Helenowo Stare. W 2016 r. długość sieci kanalizacyjnej wynosiła około 69,7 km i posiadała 691 przyłączy. Liczba osób, która była podłączona do sieci obejmowała 37,10 % ogółu ludności gminy. Sieć kanalizacyjna obejmuje tylko ścieki bytowo-gospodarcze. Gmina podjęła już pewne kroki projektowe w kierunku wybudowania kanalizacji deszczowej. Oczyszczone ścieki wprowadzane są do miejscowej rzeki Węgierki na podstawie wydanego pozwolenia wodnoprawnego. Dodatkowo w gminie funkcjonuje 347 przydomowych oczyszczalni ścieków. Ścieki z obszarów nieskanalizowanych gromadzone są w zbiornikach bezodpływowych i dostarczane wozami asenizacyjnymi do punktu zlewnego mieszczącego się przy miejskiej oczyszczalni ścieków w Przasnyszu, bądź oczyszczane w przydomowych oczyszczalniach. Przyjęta w 2015 r. *Strategia Rozwoju Gminy Przasnysz na lata 2015-2023* przewiduje dodatkowo budowę i rozbudowę sieci kanalizacyjnej wraz z oczyszczalnią ścieków oraz budowę przydomowych oczyszczalni ścieków.

Tabela 10. Infrastruktura kanalizacyjna w 2016 r. w Gminie Przasnysz.

Długość czynnej sieci kanalizacyjnej [km]	Połączenia prowadzące do budynków mieszkalnych i zbiorowego zamieszkania [szt.]	Ścieki odprowadzone [dam <sup>3</sup> ]	Ludność korzystająca z sieci kanalizacyjnej
69,7	691	81	37,10%

*Źródło: Urząd Gminy Przasnysz*

### INFRASTRUKTURA WODOCIĄGOWA

Gmina Przasnysz jest w całości zaopatrzona w sieć wodociągową. W 2016 r. długość sieci w gminie wynosiła 219,4 km i posiadała 1822 przyłączy, łącznie korzystało z niej ok. 98% mieszkańców Gminy. Pozostałe 2% ludności korzysta z indywidualnych studni przydomowych. Ilość przyłączy wodociągowych przekracza liczbę posesji, ponieważ występują podmioty posiadające więcej niż jedno przyłącze, np. do budynku mieszkalnego i na potrzeby gospodarstwa rolnego. Wg danych Urzędu Gminy Przasnysz zużycie wody w gospodarstwach domowych w 2016 r. wyniosło 444,8 dam<sup>3</sup>.

<sup>8</sup> *Studium Uwarunkowań i Kierunków Zagospodarowania Przestrzennego Gminy Przasnysz*

Na sieć wodociągową gminy składa się 5 wodociągów zbiorowego zaopatrzenia w wodę:

- Przasnysz –zaopatruje wsie: Klewki, Obrąb, Kijewice, Mirów, Sierakowo, Brzezice;
- Szla – zaopatruje wsie: Osowiec Szlachecki, Osowiec Kmiecicy, Szla, Stara Krępa, Nowa Krępa, Dębiny, Grabowo, Sątrzaska, część wsi Wyrąb Karwacki, Frankowo, Góry Karwackie, Karwacz, Zawadki, Bartniki, Polny Młyn, Grabowo, Cegielnia, Święte Miejsce, Zakocie, Kabówko, Kuskowo, Mchówko, Wandolin, Wygoda;
- Leszno – zaopatruje wsie: Leszno, Golany, Cierpigórz, Annopol, Janin, Gostkowo, Księżtwo;
- Helenowo Nowe – zaopatruje wsie: Dobrzankowo, Helenowo Stare, Helenowo Nowe, Helenowo Gadamiec, Wielodróz, Bogate, Emowo, Fijałkowo, część wsi Wyrąb Karwacki, Lisiogóra, Józefowo;
- Mchowo – zaopatruje wsie: Mchowo, Trzcianka, Oględa.

Stacje ujmowania i uzdatniania wody z czwartorzędowego poziomu wodonośnego są zlokalizowane:

1. Stacja uzdatniania wody SUW Helenowo Nowe; ze stacji korzysta 526 podmiotów.
2. Stacja uzdatniania wody SUW Mchowo; ze stacji korzysta 150 podmiotów.
3. Stacja uzdatniania wody SUW Szla; ze stacji korzysta 669 podmiotów.
4. Stacja uzdatniania wody SUW Przasnysz; ze stacji korzysta 274 podmiotów.
5. Stacja uzdatniania wody SUW Leszno; ze stacji korzysta 335 podmiotów.

Tabela 11. Infrastruktura wodociągowa wg danych na 2016 r. w Gminie Przasnysz.

Długość czynnej sieci rozdzielczej	Przyłącza prowadzące do budynków mieszkalnych i zbiorowego zamieszkania	Woda dostarczona gospodarstwom domowym	Ludność korzystająca z sieci wodociągowej	Zużycie wody w gospodarstwach domowych ogółem na 1 mieszkańca
219, 4 km	1.822 szt.	444,8 dam <sup>3</sup>	7.046	64,0 m <sup>3</sup>

Źródło: Urząd Gminy Przasnysz

## GOSPODARKA ODPADAMI

Właściciele nieruchomości zapewniają utrzymanie czystości i porządku na terenie nieruchomości, poprzez:

1. Wyposażenie nieruchomości w pojemniki i worki służące do zbierania odpadów komunalnych oraz utrzymywanie tych urządzeń w odpowiednim stanie sanitarnym, porządkowym i technicznym;
2. Selektywne zbieranie i przekazywanie przedsiębiorcy następujących rodzajów odpadów:
  - a. papieru i tektury,
  - b. metali, tworzyw sztucznych,
  - c. opakowań wielomateriałowych,
  - d. szkła,
  - e. odpadów ulegających biodegradacji, w tym zielonych,
  - f. przeterminowanych leków i chemikaliów,



- g. zużytych baterii i akumulatorów,
  - h. zużytego sprzętu elektrycznego i elektronicznego,
  - i. mebli i innych odpadów wielkogabarytowych,
  - j. odpadów budowlanych i rozbiórkowych,
  - k. zużytych opon,
3. Zbieranie innych odpadów stanowiących niesegregowane (zmieszane) odpady komunalne do pojemników o wielkości i liczbie dostosowanej do ilości wytwarzanych na danej nieruchomości odpadów;
  4. Przekazywanie przedsiębiorcy odpadów zebranych selektywnie i odpadów zmieszanych, w terminach wyznaczonych w harmonogramie odbioru;
  5. Odpady papieru i tektury, metalu, tworzyw sztucznych, szkła, opakowań wielomateriałowych oraz odpady ulegające biodegradacji i zmieszane odpady komunalne muszą być odbierane w sposób gwarantujący ich niez mieszanie z innymi rodzajami odpadów zbieranych selektywnie. Za odbieranie tych odpadów odpowiedzialny będzie podmiot wyłoniony w trybie przetargu.
  6. Utrzymywanie w należyłym stanie sanitarnym pomieszczeń mieszczących pojemniki lub worki na odpady.<sup>9</sup>

Tabela 12. Liczba gospodarstw domowych w Gminie Przasnysz segregujących odpady w 2016 r.

Lp.	Nazwa miejscowości	Liczba gospodarstw domowych nie segregujących odpady	Liczba gospodarstw domowych segregujących odpady	% gospodarstw domowych segregujących odpady
1	Annopol	13	5	27,78
2	Bartniki	76	41	35,04
3	Bogate	99	46	31,72
4	Brzezice	2	3	60,00
5	Cegielnia	7	4	36,36
6	Cierpigórz	6	0	0,00
7	Dębiny	12	5	29,41
8	Dobrzankowo	84	28	25,00
9	Emowo	12	5	29,41
10	Fijałkowo	11	6	35,29
11	Frankowo	3	3	50,00
12	Golany	23	12	34,29
13	Gostkowo	34	23	40,35
14	Góry Karwackie	2	10	83,33
15	Grabowo	18	7	28,00
16	Helenowo Gadomiec	5	3	37,50
17	Helenowo Nowe	10	9	47,37

<sup>9</sup> Uchwała Rady Gminy Przasnysz Nr XVII/130/2016 z dnia 24 czerwca 2016 r. w sprawie regulaminu utrzymania czystości i porządku na terenie Gminy Przasnysz.

Lokalny Program Rewitalizacji Gminy Przasnysz na lata 2017-2023

18	Helenowo Stare	15	10	40,00
19	Janin	1	0	0,00
20	Józefowo	10	5	33,33
21	Karbówko	2	0	0,00
22	Karwacz	57	39	40,63
23	Kijewice	6	13	68,42
24	Klewki	26	15	36,59
25	Księżtwo	2	1	33,33
26	Kuskowo	9	1	10,00
27	Leszno	109	64	36,99
28	Lisiogóra	9	11	55,00
29	Mchowo	33	53	61,63
30	Mchówko	10	14	58,33
31	Mirów	5	7	58,33
32	Nowa Krępa	6	3	33,33
33	Obrąb	57	32	35,96
34	Oględa	16	21	56,76
35	Osówiec Kmiecny	14	10	41,67
36	Osówiec Szlachecki	23	7	23,33
37	Patoleka	3	0	0,00
38	Polny Młyn	3	7	70,00
39	Sątrzaska	20	14	41,18
40	Sierakowo	35	24	40,68
41	Stara Krępa	44	11	20,00
42	Szła	31	40	56,34
43	Święte Miejsce	2	0	0,00
44	Trzcianka	7	2	22,22
45	Wandolin	0	7	100,00
46	Wielodrzó	51	30	37,04
47	Wygodą	10	1	9,09
48	Wyrąb Karwacki	9	12	57,14
49	Zakocie	4	6	60,00
50	Zawadki	3	8	72,73
RAZEM (1727)		1049	678	39,81

Źródło: Urząd Gminy Przasnysz.

Gmina Przasnysz należy do Regionu Ciechanowskiego gospodarki odpadami komunalnymi. Obecnie wymogi, jakie są stawiane przed Regionalną instalacją do przetwarzania odpadów komunalnych (RIPOK) spełniają instalacje do mechaniczno-biologicznego przetwarzania odpadów komunalnych w miejscowościach: Kosiny Bartosowe, Uniszki Cegielnia i Woli Pawłowskiej. W miejscowości Oględa znajduje się nieczynne składowisko odpadów, na terenie którego prowadzona jest rekultywacja.

Od 1 lipca 2015 r. na terenie gminy funkcjonuje Punkt Selektywnej Zbiórki Odpadów Komunalnych (PSZOK), jako jeden z elementów systemu usuwania odpadów

z administrowanego terenu. Mieści się on w Przasnyszu przy ul. Leszno 47. Mieszkańcy gminy mogą tam przekazywać śmieci tzw. problematyczne - takie jak np. przeterminowane leki, opakowania po chemikaliach czy popioł.

#### INFRASTRUKTURA ENEGETYCZNA

Na terenie gminy Przasnysz nie ma zlokalizowanej sieci ciepłowniczej, brak również miejscowych producentów ciepła. Budownictwo jednorodzinne, zakłady usługowe i użyteczności publicznej posiadają własne kotłownie oparte na paliwach stałych, oleju opałowym lub gazie ze zbiorników, źródłem ciepła jest również prąd. Gmina Przasnysz nie przewiduje budowy zbiorowego systemu zaopatrzenia w ciepło, planuje jednak dalszy rozwój indywidualnych kotłowni w budynkach mieszkalnych, użyteczności publicznej oraz zakładach usługowych. Władze Gminy stopniowo rezygnują z ogrzewania paliwem stałym na rzecz paliw ciekłych i gazowych w związku z planowaną gazyfikacją gminy Przasnysz. Świadomie jednak dążą do systematycznego modernizowania źródeł ciepła, co pozwoliłoby na zmniejszenie emisji zanieczyszczeń.

#### ZASOBY MIESZKANIOWE

Obiekty znajdujące się na terenie Gminy różnią się wiekiem, technologią wykonania, przeznaczeniem i wynikającą z powyższych parametrów energochłonnością. Na terenie całej Gminy wyróżnić należy: budynki mieszkalne; obiekty użyteczności publicznej; obiekty handlowe; usługowe i przemysłowe – podmioty gospodarcze.

Tabela 13. Zasoby mieszkaniowe w Gminie Przasnysz w latach 2003-2016..

	2003	2004	2005	2006	2007	2008	2009	2010	2011	2012	2013	2014	2015	2016
Mieszkania	1837	1840	1847	1850	1856	1862	1865	1870	1876	1885	1897	1902	1907	1912
Przeciętna powierzchnia użytkowa [m <sup>2</sup> ]														
jednego mieszkania	87,6	87,7	87,8	87,9	88,0	88,1	88,4	91,3	91,5	91,8	92,2	93,5	94,6	95,1
Na 1 osobę	22,3	22,4	22,6	22,7	22,8	22,6	22,8	23,0	23,2	23,5	23,8	24,0	24,1	24,2
Mieszkania wyposażone w urządzenia techniczno-sanitarne:														
Wodociąg	1511	1514	1521	1524	1611	1617	1620	1645	1651	1660	1672	1705	1745	1822
Ustęp splukiwany	1126	1129	1136	1139	1204	1210	1213	1439	1445	1454	1467	1482	1498	1502
Łazienka	1155	1158	1165	1168	1235	1241	1244	1384	1390	1399	1412	1422	1428	1435
Centralne ogrzewanie	909	912	919	922	928	934	937	1062	1068	1077	1090	1099	1110	1132

Źródło: GUS, Bank Danych Lokalnych.

W 2016 r. udział mieszkań wyposażonych w poszczególne urządzenia techniczno-sanitarne w Gminie (według danych GUS) przedstawiał się następująco:

- 77,33 % posiadało ustęp spłukiwany;
- 74,40 % było wyposażonych w łazienkę;
- 57,50 % posiadało dostęp do centralnego ogrzewania.

Liczba mieszkań na analizowanym terenie wzrasta, w 2016 r. odnotowano 1912 mieszkań, czyli o 75 więcej niż w 2003 r. Przeciętna powierzchnia użytkowa 1 mieszkania wynosiła w 2016 r. 95,1 m<sup>2</sup>, na 1 osobę przypadało przeciętnie 24,2 m<sup>2</sup> powierzchni użytkowej. Wzrasta na obszarze gminy Przasnysz liczba mieszkań z dostępem do wodociągu, ustępu spłukiwanego, łazienki oraz centralnego ogrzewania. Standardy zamieszkania ulegają zatem poprawie, nowe mieszkania oznaczają zwykle wyższy standard.

Na obszarze gminy Przasnysz występują mieszkania komunalne, oraz prywatne należące do osób fizycznych, zakładów pracy oraz innych podmiotów. Praktycznie całość zasobów mieszkaniowych stanowi jednak własność osób fizycznych - około 97,89 % ogółu mieszkań. Do zasobów Gminy należy około 0,54% mieszkań. Zależności te przedstawia tabela poniżej.

Tabela 14. Zasoby mieszkaniowe wg form własności w gminie Przasnysz w 2016 r.

	Mieszkania
Zasoby gmin	10
Zasoby zakładów pracy	25
Zasoby osób fizycznych	1817
Zasoby pozostałych podmiotów	4

Źródło: GUS, Bank Danych Lokalnych.

W Gminie najwięcej mieszkań wybudowano w okresie od 1945 do 1970 r. Przed 1945 r. także powstawały mieszkania, których łączna ilość wyniosła 142. Czym nowsze mieszkania, tym większa jest ich średnia powierzchnia.

Tabela 15. Mieszkania według okresu budowy.

Okres budowy	Wyszczególnienie:		
	Ogółem	Powierzchnia użytkowa [m <sup>2</sup> ]	Średnia powierzchnia użytkowa mieszkania [m <sup>2</sup> ]
Przed 1918	24	1184,0	49,33
1918-1944	118	6572,0	55,69
1945-1970	813	59751,0	73,49
1971-1978	351	34224,0	97,50
1979-1988	225	27654,0	122,91
1989-2002	202	23964,0	118,63
2003 - 2016	98	15989,0	213,19

Źródło: GUS, Bank Danych Lokalnych.

Tabela 16. Liczba nieruchomości zamieszkałych w poszczególnych miejscowościach gminy Przasnysz [stan na 31 grudnia 2016 r.].

Lp.	Nazwa miejscowości	Liczba nieruchomości zamieszkałych
1	Annopol	18
2	Bartniki	117
3	Bogate	145
4	Brzezice	5
5	Cegielnia	11
6	Cierpigórz	6
7	Dębiny	17
8	Dobrzankowo	112
9	Emowo	17
10	Fijałkowo	17
11	Frankowo	6
12	Golany	35
13	Gostkowo	57
14	Góry Karwackie	12
15	Grabowo	25
16	Helenowo Gadomiec	8
17	Helenowo Nowe	19
18	Helenowo Stare	25
19	Janin	1
20	Józefowo	15
21	Karbówko	2
22	Karwacz	96
23	Kijewice	19
24	Klewki	41
25	Księżtwo	3
26	Kuskowo	10
27	Leszno	173
28	Lisiogóra	20
29	Mchowo	86
30	Mchówko	24
31	Mirów	12
32	Nowa Krępa	9
33	Obrąb	89
34	Oględa	37
35	Osówiec Kmiecy	24
36	Osówiec Szlachecki	30
37	Patołęka	3
38	Polny Młyn	10
39	Sątrzaska	34
40	Sierakowo	59

41	Stara Krępa	55
42	Szła	71
43	Święte Miejsce	2
44	Trzcianka	9
45	Wandolin	7
46	Wielodróż	81
47	Wygoda	11
48	Wyrąb Karwacki	21
49	Zakocie	10
50	Zawadki	11
RAZEM		1727

*Źródło: Urząd Gminy Przasnysz.*

Na terenie Gminy Przasnysz znajduje się 7 lokali socjalnych, w następujących miejscowościach:

- Golany: 2 lokale,
- Bartniki: 2 lokale,
- Szła: 3 lokale,  
oraz 4 lokale komunalne:
- Golany: 1 lokal,
- Szła: 3 lokale.

W skali Gminy występuje umiarkowane zapotrzebowanie na lokale socjalne i komunalne. W latach 2014-2016 złożono w Urzędzie Gminy Przasnysz 6 wniosków o takie lokale. Jednakże z drugiej strony zapotrzebowanie na owe lokale stanowi ok. 85% obecnej ich ilości. Wnioski pochodzą od osób zamieszkujących miejscowości:

- Sątrzaska: 1 wniosek,
- Obrąb: 2 wnioski,
- Szła: 2 wnioski,
- Bartniki: 1 wniosek.

Wśród mieszkańców, zwłaszcza lokali socjalnych utrzymuje się mała aktywność społeczna i zawodowa, postępuje wykluczenie społeczne.

W miejscowości Golany znajduje się budynek po byłej szkole mieszczący mieszkania komunalne i socjalne. Część budynku nie jest obecnie zagospodarowana. Planuje się utworzenie tam 6 nowych lokali socjalnych. Ponadto konieczna jest poprawa stanu infrastruktury mieszkaniowej, należy zatrzymać proces degradacji budynku oraz przeprowadzić jego termomodernizację i wymienić źródło ciepła. Wpłyne to pozytywnie na zmniejszenie energochłonności budynku i obniży niską emisję w okolicy.

Rysunek 5. Budynek po byłej szkole w Golanach.



Zdjęcie: Urząd Gminy Przasnysz.

Modernizacji wymaga też budynek mieszczący lokale komunalne i socjalne w miejscowości Szla. Niezbędna jest jego termomodernizacja, w tym wymiana pokrycia dachowego eternitowego.

## ZABYTKI

Tabela 17. Wykaz zabytków wpisanych do rejestru gminnego.

L.p.	Miejscowość	Obiekt/zespół	Rejestr
1	Bartniki	cmentarz z I wojny światowej żołnierzy niemieckich i rosyjskich	
2	Bogate	zespół sakralny	A-402, 10.03.1962
3	Bogate	a) kościół parafialny	A-402, 10.03.1962
4	Bogate	b) dzwonnica	A-402, 10.03.1962
5	Bogate	c) cmentarz przykościelny	A-402, 10.03.1962
6	Bogate	Cmentarz parafialny rzymskokatolicki	
7	Bogate	oficyna	A-403,10.03.1962
8	Bogate	resztki parku dworskiego	
9	Helenowo Stare	cmentarz z I wojny światowej żołnierzy rosyjskich	
10	Karwacz	założenie dworsko- parkowe	

11	Karwacz	a) dwór	A-522, 23.12.1985
12	Karwacz	b) park dworski	A-522, 10.09.1984
13	Leszno	Cmentarz wojenny z I wojny światowej żołnierzy niemieckich	
14	Leszno	park dworski	A-616, 24.10.1995
15	Mchówko	resztki parku dworskiego	
16	Obrąb	dwór	A-457, 24.09.1980
17	Obrąb	park dworski	A-457, 24.09.1980 i 27.01.1984
18	Przyjmy	cmentarz epidemiczny	
19	Sątrzaska	park dworski	
20	Święte Miejsce	kościół parafialny	A-459, 07.07.1981
21	Święte Miejsce	kapliczka	A-633, 12.12.1981
22	Święte Miejsce	plebania drewniana	
23	Święte Miejsce	Cmentarz parafialny rzymskokatolicki	
24	Gostkowo, Leszno	Mławska Kolej Dojazdowa w granicach Gminy Przasnysz	

*Źródło: Urząd Gminy Przasnysz.*

Stan ww. zabytków ogólnie można uznać za zły, wymagają one koniecznych remontów w celu powstrzymania ich degradacji. W większości nie stanowią istotnego potencjału rozwojowego, niektóre z nich jednak w przypadku doinwestowania mogą przynieść korzyści lokalnej społeczności. Dotyczy to np. dworu w Karwaczu, którego prywatny właściciel planuje prace remontowe mające na celu odrestaurowanie dworu z przeznaczeniem na hotel lub też Mławskiej Kolei Dojazdowej, po szlaku której planuje się budowę ścieżki rowerowej, która usprawni dojazd do Miasta Przasnysz.

## BEZPIECZEŃSTWO

W zakresie bezpieczeństwa Gmina Przasnysz nie odbiega od innych gmin w powiecie przasnyskim. Wewnętrznie można wyodrębnić obszary Gminy o zwiększonym zagrożeniu w zakresie ilości przestępstw, kolizji drogowych i wypadków drogowych.

Tabela 18. Zestawienie zachowań niebezpiecznych w poszczególnych miejscowościach Gminy Przasnysz.

L.p.	Nazwa miejscowości	Przestępstwa	Kolizje drogowe	Wypadki drogowe
1	Annopol	0	0	0
2	Bartniki	5	4	2
3	Bogate	6	4	2
4	Brzezice	0	0	0
5	Cegielnia	0	0	0
6	Cierpigórz	0	0	0
7	Dębiny	0	2	0
8	Dobrzankowo	6	5	4
9	Emowo	3	0	0
10	Fijałkowo	1	0	0



Lokalny Program Rewitalizacji Gminy Przasnysz na lata 2017-2023

11	Frankowo	0	0	0
12	Golany	3	1	2
13	Gostkowo	4	2	2
14	Góry Karwackie	0	0	0
15	Grabowo	1	0	0
16	Helenowo Gadomic	0	0	0
17	Helenowo Nowe	0	1	0
18	Helenowo Stare	0	0	0
19	Janin	0	0	0
20	Józefowo	0	0	0
21	Karbówko	0	0	1
22	Karwacz	8	2	3
23	Kijewice	0	0	0
24	Klewki	0	4	1
25	Księżtwo	0	0	0
26	Kuskowo	0	0	1
27	Leszno	4	4	0
28	Lisiogóra	0	0	0
29	Mchowo	2	4	0
30	Mchówko	0	1	0
31	Mirów	0	0	0
32	Nowa Krępa	1	0	0
33	Obrąb	1	1	0
34	Oględa	1	0	0
35	Osówiec Kmiecy	0	0	0
36	Osówiec Szlachecki	5	0	0
37	Patołęka	0	0	0
38	Polny Młyn	0	0	0
39	Sątrzaska	0	0	0
40	Sierakowo	12	3	2
41	Stara Krępa	3	0	0
42	Szła	4	4	3
43	Święte Miejsce	0	1	2
44	Trzcianka	0	0	0
45	Wandolin	0	0	0
46	Wielodróż	4	0	0
47	Wygoda	0	0	0
48	Wyrąb Karwacki	1	1	0
49	Zakocie	2	4	1
50	Zawadki	0	1	0
RAZEM		73	49	26

Źródło: Urząd Gminy Przasnysz.

### 3.5. Sfera środowiskowa

#### KRAJOBRAZ, RZEŻBA TERENU

Zgodnie z podziałem fizycznogeograficznym Polski Jerzego Kondrackiego gmina Przasnysz położona jest w prowincji Niż Środkowoeuropejski (31), podprowincji Niziny Środkowopolskie (318), makroregion Nizina Północnomazowiecka (318.6), Mezo-region Wysoczyzna Ciechanowska (318.64) i Wzniesienia Mławskie (318.63). Obszar mezo-regionu, na którym położona jest znaczna większość obszaru gminy Przasnysz, charakteryzuje się równinną rzeźbą terenu, gdzie wysokość bezwzględna waha się od 110 do 120 m n.p.m. Najwyższym punktem jest miejsce w okolicy miejscowości Sątrzaski (132 m n.p.m.). Najniższe natomiast znajduje się w dolinie rzeki Węgiejki na wysokości 101 m n.p.m. Spadki terenu nie przekraczają w tym miejscu 5%. Płaskorówninny obszar jest korzystny dla użytkowania rolniczego. Wysoczyzna otoczona jest od północy Wzniesieniami Mławskimi, od wschodu Równiną Kurpiowską oraz Doliną Dolnej Narwi, od południa Kotliną Warszawską, zaś od zachodu Równiną Raciąską i doliną Wkry. Rzeka Orzyc spływa z Równiny Kurpiowskiej, przecinając Wysoczyznę Ciechanowską w kierunku południowym i dociera do Narwi. Rzeka Węgiejka przecinająca wysoczyznę ze wschodu na zachód, płynie doliną o łagodnych zboczach ze słabo zaznaczonym tarasem zalewowym. Z kolei tereny położone w granicach drugiego mezo-regionu – Wzniesień charakteryzują się bardziej zróżnicowaną rzeźbą. Morenową wysoczyznę, na której wyróżnia się obecność dwóch wałów. Najwyższym punktem są okolice w rejonie Góry Osowieckiej, zlokalizowane na wysokości 184,8 m n.p.m. Spadki terenu są większe niż na terenach położonych na Wysoczyźnie Ciechanowskiej i przekraczają 10%.

#### GLEBY, ZASOBY SUROWCÓW MINERALNYCH I ICH WYDOBYCIE

„Największy udział na terenie gminy Przasnysz mają gleby brunatne obejmujące 59,8% obszaru. Wytworzyły się z piasków słabo gliniastych, gliniastych, nagli nowych i piasków luźnych. Gleby brunatne wyługowane zajmują największe powierzchnie w południowo-wschodniej części opracowywanego terenu, pozostałe gleby brunatne występują w części południowej i zachodniej. 23,2% udziałów w strukturze gleb gminy mają czarne ziemie zdegradowane i właściwe wytworzone z glin częściowo spiaszczonych lub glin całkowitych. Czarne ziemie zlokalizowane są w południowej i południowo-zachodniej części obszaru. Gleby pseudobielicowe obejmują 16% obszaru i występują głównie w części środkowej gminy. Gleby te powstały z glin zwałowych, piasków naglinowych oraz naiłowych. Najmniejszą powierzchnię zajmują gleby murszowe 2,8%.

Na terenie gminy Przasnysz znajdują się cztery udokumentowane złoża kopalin:

1. Mchowo I – aktywne złożo piasku, położone na obszarze 6,35 ha, wydobywane odkrywkowo w systemie eksploatacji ścianowym, stratygrafia stropu: czwartorzęd, maksymalna głębokość spągu 15 m. Data rozpoczęcia eksploatacji 02.01.2010 r. Kierunek rekultywacji po zamknięciu złoża - rolniczy.

2. Osowiec Szlachecki – złożę piasku, wydobywane odkrywkowo w systemie eksploatacji ścianowym, stratygrafia stropu: czwartorzęd, maksymalna głębokość spągu 18,30 m. Kierunek rekultywacji po zamknięciu złoża - rolniczy.
3. Smoleń Trzcianka – aktywne złożę piasku ze żwirem, położone na obszarze 2, 84 ha, wydobywane odkrywkowo w systemie eksploatacji ścianowym, stratygrafia stropu: czwartorzęd. Data rozpoczęcia eksploatacji 1 styczeń 1988r. Kierunek rekultywacji po zamknięciu złoża - leśny.
4. Romany – Janowięta II – aktywne złożę piasków budowlanych wydobywane odkrywkowo, położone na obszarze 6, 29 ha wydobywane okresowo w systemie ścianowym, stratygrafia stropu: czwartorzęd – plejstocen. Data rozpoczęcia eksploatacji 2 styczeń 2002 r. Kierunek rekultywacji – rolniczo-leśny<sup>10</sup> (teren gminy Przasnysz i Krzynowłoga Mała).

## KLIMAT

Gmina Przasnysz leży w strefie klimatu przejściowego. Charakteryzuje się on dużą zmiennością typów pogody w ciągu roku. Klimat tego regionu charakteryzuje się dużymi rocznymi amplitudami temperatury powietrza, krótką, późną wiosną, stosunkowo długim i ciepłym latem oraz długą i chłodną zimą z trwałą pokrywą śnieżną. Średnia roczna temperatura powietrza na terenie gminy wynosi 7, 5°C. Najzimniejszym miesiącem jest styczeń (ok. -2, 5°C), zaś najcieplejszym – lipiec (18, 5°C). Przez około 38 dni w miesiącach wiosenno-letnich, temperatura powietrza przekracza 25°C.<sup>11</sup>

## WARUNKI WODNE

„Obszar gminy Przasnysz położony jest w obrębie zlewni rzeki Węgierki, która jest dopływem Orzyca należącego do zlewni rzeki Narew. W dolnym odcinku rzeki, dolinki boczne składają się z licznych meandrów oraz oczek wodnych, co powoduje, że są to tereny podmokłe i zabagnione. W celu poprawy warunków produkcji rolniczej zmeliorowano głównie południowo-zachodnią i zachodnią część gminy. System melioracyjny obejmuje ok. 44% powierzchni gminy. Na terenie gminy występują również stawy - zbiorniki wodne niezwiązane z rzekami. W miejscowości Karwacz na rzece Morawce zlokalizowany jest zbiornik retencyjny o powierzchni 10,2 ha. Jest on przeznaczony na cele rekreacyjne oraz rolne – pełni funkcję nawadniania podsiąkowego. W obrębie gminy wody wgłębne występują w utworach wodonośnych trzeciorzędu i czwartorzędu. Podstawowe znaczenie ma poziom czwartorzędowy, ze względu na największe zasoby, najłatwiejszą ich odnawialność, a także najpłytsze występowanie. Charakteryzuje się zmienną głębokością występowania (50–150 m), jak również różną miąższością, wydajnością uzyskiwaną z poszczególnych ujęć oraz zróżnicowanym stopniem izolacji. Wody podziemne są źródłem dobrej jakości wody na potrzeby ludności (cele konsumpcyjne oraz potrzeby gospodarcze).”<sup>12</sup>

---

<sup>10</sup> Prognoza oddziaływania na środowisko do projektu zmiany studium uwarunkowań i kierunków zagospodarowania przestrzennego gminy Przasnysz.

<sup>11</sup> Ibidem.

<sup>12</sup> Ibidem.

## TERENY ZIELENI, W TYM LASY, WALORY PRZYRODNICZO-KRAJOBRAZOWE ORAZ OBSZARY I OBIEKTY CHRONIONE

Analizowany obszar został dosyć silnie przekształcony, co związane było z rozwojem rolnictwa, które przyczyniło się przede wszystkim do spadku lesistości gminy. W większości lasy znajdujące się na terenie gminy są sztucznymi nasadzeniami (ich wiek nie przekracza 50 lat), naturalne kompleksy leśne prawie się nie zachowały.

W pobliżu obszaru opracowania zlokalizowana jest ostoja ptasia w sieci NATURA 2000 (Dolina Omulwi i Płodownicy – kod obszaru PLB 140005) oraz Puszcza Kurpiowska będąca obszarem węzłowym ECONET-PL. Planowane jest włączenie do programu ESOCH dopływów Narwi w obrębie powiatu oraz terenów leśnych Puszczy Kurpiowskiej. Trwa również drugi etap prac utworzenia Kurpiowskiego Parku Krajobrazowego, co dodatkowo wzmocni przyrodnicze znaczenie terenu.

Najbliżej gminy zlokalizowany jest Krośnicko-Kosmowski Obszar Chronionego Krajobrazu. Od strony wschodniej Przasnysz graniczy z gminą Jednoróżec, w obrębie której zlokalizowany jest obszar Natura 2000, obejmujący specjalne obszary ochrony siedliskowej Zachodnio kurpiowskie Bory Sasankowe (PLH 140052) oraz fragment obszaru Natura 2000 ustanowionego w celu specjalnej ochrony ptaków - Dolina Omulwi i Płodownicy (PLB 140005). Poza granicą powiatu na terenie powiatu makowskiego od strony wschodniej Przasnysza, zlokalizowany jest rezerwat przyrody Zwierzyniec. Ponadto cały powiat przasnyski jest położony w regionie Zielonych Płuc Polski.

W północnej części gminy Przasnysz występuje korytarz ekologiczny północny centralny (Lasy Przasnyskie) łączący Europejską Sieć Ekologiczną Natura 2000 oraz obszar węzłowy o znaczeniu międzynarodowym Puszcza Kurpiowska (22M) sieci ECONET Polska. Dodatkowo, doliny rzek Węgiełka i Morawka mogą stanowić korytarze ekologiczne o znaczeniu regionalnym.

W rejestrze pomników przyrody Regionalnej Dyrekcji Ochrony Środowiska w Warszawie (stan na VI 2013 r.) znajdują się trzy pomniki przyrody zlokalizowane na obszarze gminy Przasnysz, są to:

- lipa drobnolistna w Dębinach, działka ew. nr 90 (obwód 280 cm),
- dąb szypułkowy w Karwaczu, działka ew. nr 362, teren parku podworskiego (obwód 303 cm),
- dąb szypułkowy w Karwaczu, działka ew. nr 2279/2, teren parku podworskiego (obwód 279 cm).<sup>13</sup>

---

<sup>13</sup> Ibidem

## STAN POWIETRZA

Gmina Przasnysz opracowała *Plan Gospodarki Niskoemisyjnej dla Gminy Przasnysz*, w którym wskazano obszary problemowe występujące na obszarze Gminy Przasnysz w zakresie zanieczyszczenia powietrza atmosferycznego, tj.:

- sąsiedztwo miasta Przasnysz,
- niska emisja,
- transport,
- niska efektywność energetyczna obiektów.

Można wyróżnić bliskość Miasta Przasnysz i drogi przebiegające przez Gminę jako duże źródła emisji zanieczyszczeń, w który Jednakże Gmina Przasnysz ma ograniczone możliwości działań w tych obszarach. Może jednak zaplanować działania służące poprawie sytuacji poprzez inwestycje w obszarach problemowych związanych z niską emisją i niską efektywnością energetyczną budynków. W obszarach tych w PGN nie wyróżniono terenów o wyróżniającym się na tle innych miejscowości potencjalnie dużym wpływem na jakość powietrza. Można więc przyjąć, że sytuacja kryzysowa w tym obszarze występuje na całym terenie Gminy. Oczywiście największe stężenie zanieczyszczeń występuje w okolicach najbardziej zaludnionych i w których znajdują się ogrzewane obiekty wielkokubaturowe (szkoły, świetlice, obiekty użyteczności publicznej).

Tabela 19. Obiekty stanowiące własność gminy Przasnysz w 2016 r.

L.p.	Nazwa obiektu i adres	Powierzchnia użytkowa obiektu (w m <sup>2</sup> )	Źródło ciepła (węgiel, olej, gaz, prąd)
1	Budynek po byłej szkole w Szli	405,5	węgiel, drewno
2	Budynek po byłej szkole w Bartnikach	538,20 68,40	węgiel, drewno prąd
3	Budynek po byłej szkole w Golanach	598,40	węgiel, drewno
4	Budynek świetlicy w Wielodróżu	212,96	węgiel, drewno
5	Świetlica wiejska w miejscowości Obręb	326,36	węgiel, solar
6	Świetlica wiejska w miejscowości Bartniki	169,48	drewno
7	Zespół Szkół w Bogatem	2782,00	ekogroszek
8	Zespół Szkół w Lesznie	1748,10	olejowe
9	Zespół Szkół w Nowej Krępie	1330,35	olejowe
10	Szkoła Podstawowa im. Jana Pawła II w Mchowie	480,21 51,79	olejowe węglowe
11	Filia Szkoły Podstawowej w Mchowie z siedzibą w Obrębie	576,46	olejowe
12	Zespół Szkół w Bogatem Oddział Przedszkolny w Dobrzankowie	272,32	węglowe
13	Zespół Szkół w Bogatem Oddział Przedszkolny w Karwaczu	232,20	węglowe
14	Zespół Szkół w Nowej Krępie Oddział Przedszkolny w Starej Krępie	115,78	węglowe
15	Budynek po byłej szkole w Osówcu Szlacheckim	859,00	węglowe

16	Dom nauczyciela w Osówcu Kmiecy	167,00	węglowe
17	Świetlica wiejska w Golanach	58,00	prąd
18	Świetlica wiejska w Kijewicach	35,75	prąd
19	Świetlica wiejska w Zakociu	81,84	prąd
20	Budynek po sklepie w miejscowości Osówek Szlachecki	58,00	prąd
21	OSP - Świetlica w Dobrzankowie (użyczenie)	162,70	prąd
22	OSP - Świetlica w Gostkowie (użyczenie)	178,95	prąd
23	OSP - Świetlica w Lesznie (użyczenie)	359,20	Węgiel
24	OSP - Świetlica w Mchowie (użyczenie)	335,00	Węgiel, solar
25	OSP - Świetlica w Karwaczu (użyczenie)	464,60	Węgiel, drewno
26	OSP - Świetlica w Starej Krępie (użyczenie)	283,40	węgiel

*Źródło: Urząd Gminy Przasnysz*

Rysunek 6. Budynek po byłej szkole w Szli.



*Zdjęcie: Urząd Gminy Przasnysz.*

W celu ograniczenia niskiej emisji Gmina Przasnysz może inwestować przede wszystkim w obiektach stanowiących jej własność. Biorąc pod uwagę stan techniczny i potrzeby ww. obiektów najpilniejsze jest wykonanie prac termomodernizacyjnych lub wymiany źródła ciepła w budynkach mieszczących się w miejscowościach Bartniki, Bogate, Golany, Nowa Krępa, Szla.

## 4. Założenia LPR

### 4.1. Obszar zdegradowany, obszar rewitalizacji i metodyka ich wyznaczenia

W celu wyznaczenia obszaru zdegradowanego i obszaru rewitalizacji na terenie Gminy Przasnysz przeprowadzono powyższą diagnozę i przeanalizowano dane dla poszczególnych miejscowości Gminy pod względem wskaźników dotyczących sfery społecznej, sfery środowiskowej oraz sfery przestrzenno-funkcjonalnej.

Sfera społeczna:

- a) Odsetek osób w wieku poprodukcyjnym;
- b) Liczba osób objętych pomocą psychologa na 1000 mieszkańców;
- c) Liczba wniosków do leczenia alkoholizmu wśród osób uzyskujących pomoc społeczną na 1000 mieszkańców;
- d) Liczba świadczeń społecznych na 1000 mieszkańców;
- e) Liczba bezrobotnych na 1000 mieszkańców w wieku prod.;

Sfera środowiskowa:

- f) Występowanie niskiej emisji;
- g) % gospodarstw domowych segregujących odpady;

Sfera przestrzenno-funkcjonalna:

- h) Liczba kolizji drogowych na 1000 mieszkańców;
- i) Liczba wypadków drogowych na 1000 mieszkańców;
- j) Liczba przestępstw na 1000 mieszkańców.

Zgodnie z metodologią fundamentem diagnozy mającej na celu wyłonienie obszaru zdegradowanego jest przede wszystkim identyfikacja negatywnych zjawisk społecznych. Ponadto konieczne jest występowanie na danym obszarze co najmniej jednego z negatywnych zjawisk: gospodarczych, środowiskowych, przestrzenno-funkcjonalnych i technicznych. W wyniku przeprowadzonej analizy wykazano w Gminie Przasnysz negatywne zjawiska społeczne oraz środowiskowe i przestrzenno-funkcjonalne. Następnie oszacowano ile negatywnych zjawisk w powyższych obszarach występuję na terenie poszczególnych miejscowości. Pozwoliło to na wyznaczenie obszarów zdegradowanych, w których przynajmniej 6 analizowanych wskaźników (a więc więcej niż połowa) jest na poziomie gorszym niż średnia w gminie, tj. 14 miejscowości: Bartniki, Bogate, Dobrzankowo, Golany, Gostkowo, Grabowo, Karwacz, Nowa Krępa, Osówiec Szlachecki, Stara Krępa, Szła, Święte Miejsce (część sołectwa Grabowo), Wyrąb Karwacki, Zakocie. Obszary, na których występuje największa koncentracja zjawisk kryzysowych (obszary rewitalizacji) w gminie to miejscowości: Bartniki, Bogate, Golany, Gostkowo, Karwacz, Nowa Krępa, Szła. Na terenach tych przynajmniej 8 powyższych wskaźników jest gorsza od średniej dla Gminy. Powyższa analiza wskaźnikowa została zobrazowana w Tabeli 20.

Lokalny Program Rewitalizacji Gminy Przasnysz na lata 2017-2023

Tabela 20. Analiza wskaźnikowa miejscowości Gminy Przasnysz [stan na 31 grudnia 2016 r.].

L.p.	Nazwa miejscowości	Odsetek osób w wieku poprod.	Liczba osób objętych pomocą psychologa na 1000 mieszkańców	Liczba wniosków do leczenia alkoholizmu wśród osób uzyskujących pomoc społeczną na 1000 mieszkańców	Liczba świadczeń społecznych na 1000 mieszkańców	Liczba bezrobotnych na 1000 mieszkańców w wieku prod.	Występowanie niskiej emisji	% gospodarstw domowych segregujących odpady	Liczba kolizji drogowych na 1000 mieszkańców	Liczba wypadków drogowych na 1000 mieszkańców	Liczba przestępstw na 1000 mieszkańców	Liczba wskaźników powyżej średniej
Nr wskaźnika		1	2	3	4	5	6	7	8	9	10	----
1	Annopol	14,89	0,00	10,64	574,47	111,11	+	27,78	0,00	0,00	0,00	5
2	Bartniki	18,78	7,04	11,74	485,92	172,93	+	35,04	9,39	25,82	11,74	10
3	Bogate	21,14	3,68	5,51	213,24	108,70	+	31,72	7,35	22,06	11,03	9
4	Brzezice	20,00	0,00	0,00	300,00	0,00	+	60,00	0,00	0,00	0,00	2
5	Cegielnia	9,62	0,00	0,00	615,38	138,89	+	36,36	0,00	0,00	0,00	4
6	Cierpigórz	9,30	0,00	0,00	69,77	0,00	+	0,00	0,00	0,00	0,00	2
7	Dębiny	17,14	0,00	0,00	28,57	88,89	+	29,41	28,57	28,57	0,00	4
8	Dobrzankowo	17,01	4,85	4,25	264,56	88,00	+	25,00	12,14	36,41	14,56	6
9	Emowo	22,37	0,00	0,00	236,84	26,32	+	29,41	0,00	39,47	39,47	5
10	Fijałkowo	13,75	0,00	25,00	212,50	70,18	+	35,29	0,00	12,50	12,50	4
11	Frankowo	8,00	0,00	0,00	680,00	125,00	+	50,00	0,00	0,00	0,00	3
12	Golany	17,61	6,29	6,29	226,42	136,84	+	34,29	6,29	25,16	18,87	8
13	Gostkowo	17,52	3,42	6,85	205,48	98,36	+	40,35	6,85	20,55	13,70	8
14	Góry Karwackie	15,07	0,00	0,00	301,37	60,00	+	83,33	0,00	0,00	0,00	1
15	Grabowo	20,66	8,26	8,26	421,49	75,76	+	28,00	0,00	8,26	8,26	6
16	Helenowo Gadomiciec	26,47	0,00	0,00	58,82	136,36	+	37,50	0,00	0,00	0,00	4



Lokalny Program Rewitalizacji Gminy Przasnysz na lata 2017-2023

17	Helenowo Nowe	24,66	0,00	13,70	219,18	71,43	+	47,37	13,70	13,70	0,00	4
18	Helenowo Stare	18,00	10,00	0,00	440,00	158,73	+	40,00	0,00	0,00	0,00	5
19	Janin	19,70	0,00	0,00	0,00	0,00	+	0,00	0,00	0,00	0,00	3
20	Józefowo	75,00	0,00	0,00	1030,30	125,00	+	33,33	0,00	0,00	0,00	5
21	Karbówko	16,97	0,00	0,00	250,00	0,00	+	0,00	0,00	250,00	0,00	3
22	Karwacz	18,56	4,52	2,26	522,62	125,49	+	40,63	7,52	24,89	18,10	8
23	Kijewice	16,15	0,00	0,00	175,26	46,88	+	68,42	0,00	0,00	0,00	1
24	Klewki	0,00	0,00	0,00	118,01	55,05	+	36,59	24,84	31,06	0,00	4
25	Księżstwo	20,00	0,00	0,00	111,11	0,00	+	33,33	0,00	0,00	0,00	3
26	Kuskowo	16,10	0,00	0,00	200,00	47,62	+	10,00	0,00	33,33	0,00	3
27	Leszno	17,14	0,00	2,71	297,70	75,76	+	36,99	5,41	10,83	5,41	2
28	Lisiogóra	14,50	19,05	0,00	285,71	117,65	+	55,00	0,00	0,00	0,00	3
29	Mchowo	17,76	2,54	5,09	315,52	45,45	+	61,63	10,18	15,27	5,09	4
30	Mchówko	21,43	0,00	0,00	373,83	109,38	+	58,33	9,35	9,35	0,00	5
31	Mirów	23,53	0,00	0,00	232,14	27,78	+	58,33	0,00	0,00	0,00	2
32	Nowa Krępa	17,60	29,41	29,41	382,35	181,82	+	33,33	0,00	29,41	29,41	9
33	Obrąb	14,44	2,55	2,55	441,33	126,05	+	35,96	2,55	5,10	2,55	4
34	Ogłęda	17,39	0,00	0,00	372,22	62,50	+	56,76	0,00	5,56	5,56	2
35	Osówiec Kmiecycy	13,61	8,70	26,09	373,91	83,33	+	41,67	0,00	0,00	0,00	4
36	Osówiec Szlachecki	26,67	0,00	0,00	544,38	57,14	+	23,33	0,00	29,59	29,59	6
37	Patołęka	23,73	0,00	0,00	1000,00	125,00	+	0,00	0,00	0,00	0,00	5
38	Polny Młyn	19,88	0,00	0,00	33,90	0,00	+	70,00	0,00	0,00	0,00	2
39	Sątrzaska	15,25	0,00	11,70	380,12	113,21	+	41,18	0,00	0,00	0,00	4
40	Sierakowo	14,16	0,00	8,47	275,42	92,11	+	40,68	12,71	72,03	50,85	5
41	Stara Krępa	15,71	4,42	0,00	482,30	98,59	+	20,00	0,00	13,27	13,27	6
42	Szła	19,28	5,71	2,86	394,29	109,52	+	56,34	11,43	31,43	11,43	8
43	Święte	24,00	0,00	0,00	923,08	0,00	+	0,00	76,92	230,77	0,00	6

Lokalny Program Rewitalizacji Gminy Przasnysz na lata 2017-2023

	Miejsce											
44	Trzcianka	6,45	0,00	0,00	280,00	117,65	+	22,22	0,00	0,00	0,00	3
45	Wandolin	18,89	0,00	0,00	612,90	150,00	+	100,00	0,00	0,00	0,00	4
46	Wielodrzóż	11,90	0,00	6,51	241,04	98,04	+	37,04	0,00	13,03	13,03	5
47	Wygoda	17,36	0,00	0,00	47,62	103,45	+	9,09	0,00	0,00	0,00	3
48	Wyrań Karwacki	24,07	24,79	0,00	669,42	130,43	+	57,14	8,26	16,53	8,26	6
49	Zakocie	18,87	0,00	0,00	555,56	74,07	+	60,00	74,07	129,63	37,04	6
50	Zawadki	16,67	0,00	0,00	150,94	54,05	+	72,73	18,87	18,87	0,00	2
Średnia dla Gminy Przasnysz		17,49	3,33	4,67	346,17	96,35	96,35	39,81	6,53	19,46	9,79	----

Źródło: Urząd Gminy Przasnysz.

Ww. podobszary rewitalizacji stanowią 17,44% powierzchni gminy (powierzchnie poszczególnych podobszarów rewitalizacji wskazuje poniższa tabela - w powierzchni miejscowości nie zostały uwzględnione: łąki, pastwiska trwałe, lasy), a zamieszkuje je 2.235 mieszkańców, co stanowi 30% ludności gminy Przasnysz.

Tabela 21. Powierzchnie podobszarów rewitalizacji.

Miejscowość	Liczba mieszkańców	Powierzchnia miejscowości [ha]
Bartniki	431	667,54
Bogate	538	582,31
Golany	165	441,28
Gostkowo	290	607,01
Karwacz	427	538,30
Nowa Krepa	33	20,44
Szła	351	307,93
Razem	2235	3164,81

Źródło: Urząd Gminy Przasnysz.



Rysunek 8. Wskaźnik nr 2. Liczba osób objętych pomocą psychologa na 1000 mieszkańców.

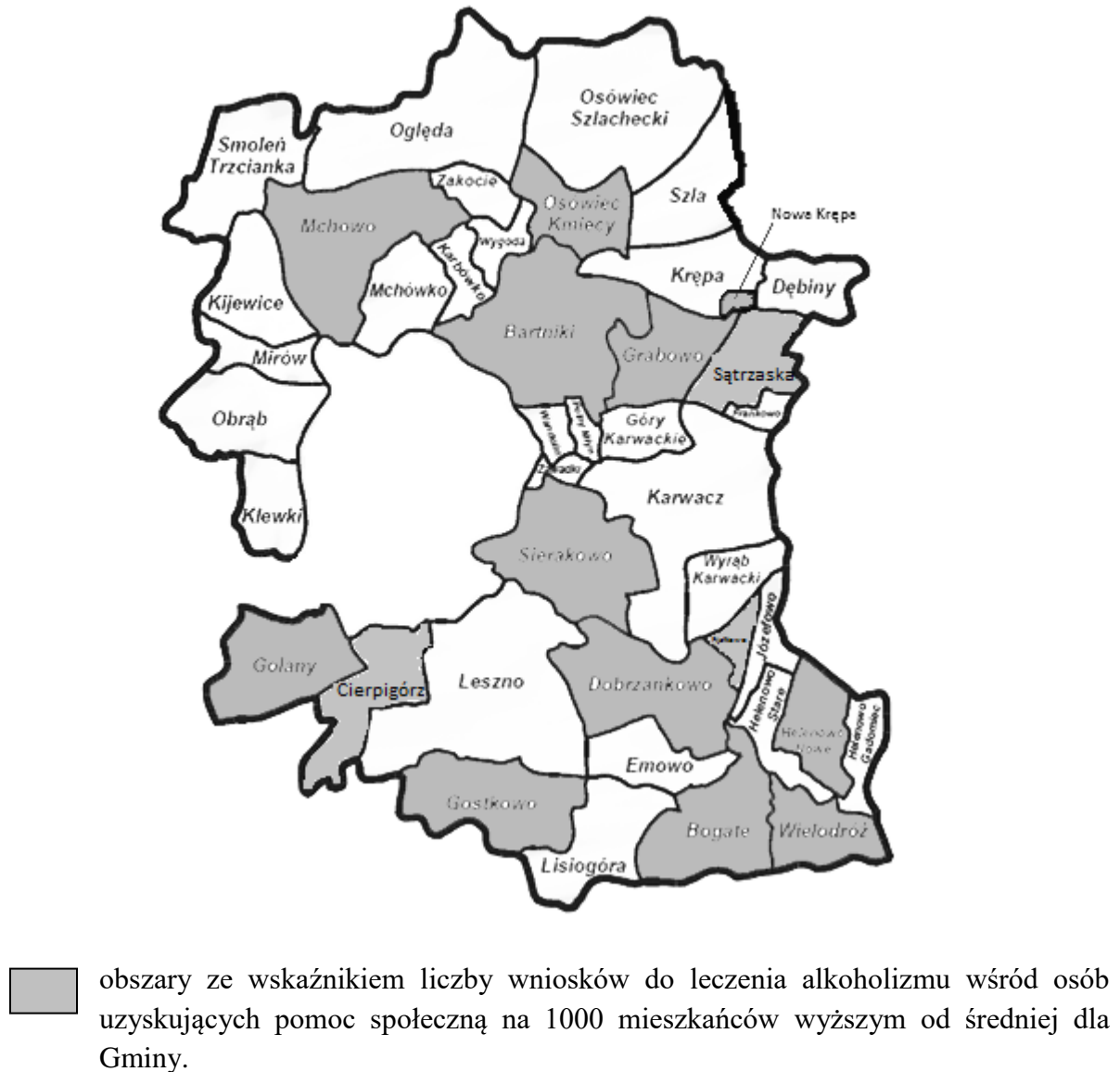


■ obszary ze wskaźnikiem liczby osób objętych pomocą psychologa na 1000 mieszkańców wyższym od średniej dla Gminy.

Źródło: Urząd Gminy Przasnysz.

W ramach pomocy społecznej zapewniana jest pomoc psychologa, którego zadaniem jest pomoc między innymi osobom zagrożonym wykluczeniem społecznym. Na chwilę obecną psycholog udziela porad w 19 miejscowościach, w tym w 14 większej liczbie osób niż średnia dla gminy, są to miejscowości: Bartniki, Bogate, Dobrzankowo, Golany, Gostkowo, Grabowo, Helenowo Stare, Karwacz, Lisiogóra, Nowa Krępa, Osowiec Kmiecy, Stara Krępa, Sza, Wyrąb Karwacki.

Rysunek 9. Wskaźnik nr 3. Liczba wniosków do leczenia alkoholizmu wśród osób uzyskujących pomoc społeczną na 1000 mieszkańców.



Alkoholizm stanowi duży problem zwłaszcza wśród osób o niskim statusie społecznym. Słaba sytuacja ekonomiczna nie dość, że potęguje nałóg, to również utrudnia wyjście z niego. Wnioski o wsparcie w leczeniu alkoholizmu pochodzą z 19 miejscowości Gminy, w tym w 14 liczba wniosków przewyższa średnią dla Gminy, są to miejscowości: Annapol (część sołectwa Cierpigórz), Bartniki, Bogate, Fijałkowo, Golany, Gostkowo, Grabowo, Helenowo Nowe, Mchowo, Nowa Krępa, Osowiec Kmiecy, Sętrzaska, Sierakowo, Wielodroź.

Rysunek 10. Wskaźnik nr 4. Liczba świadczeń społecznych na 1000 mieszkańców.

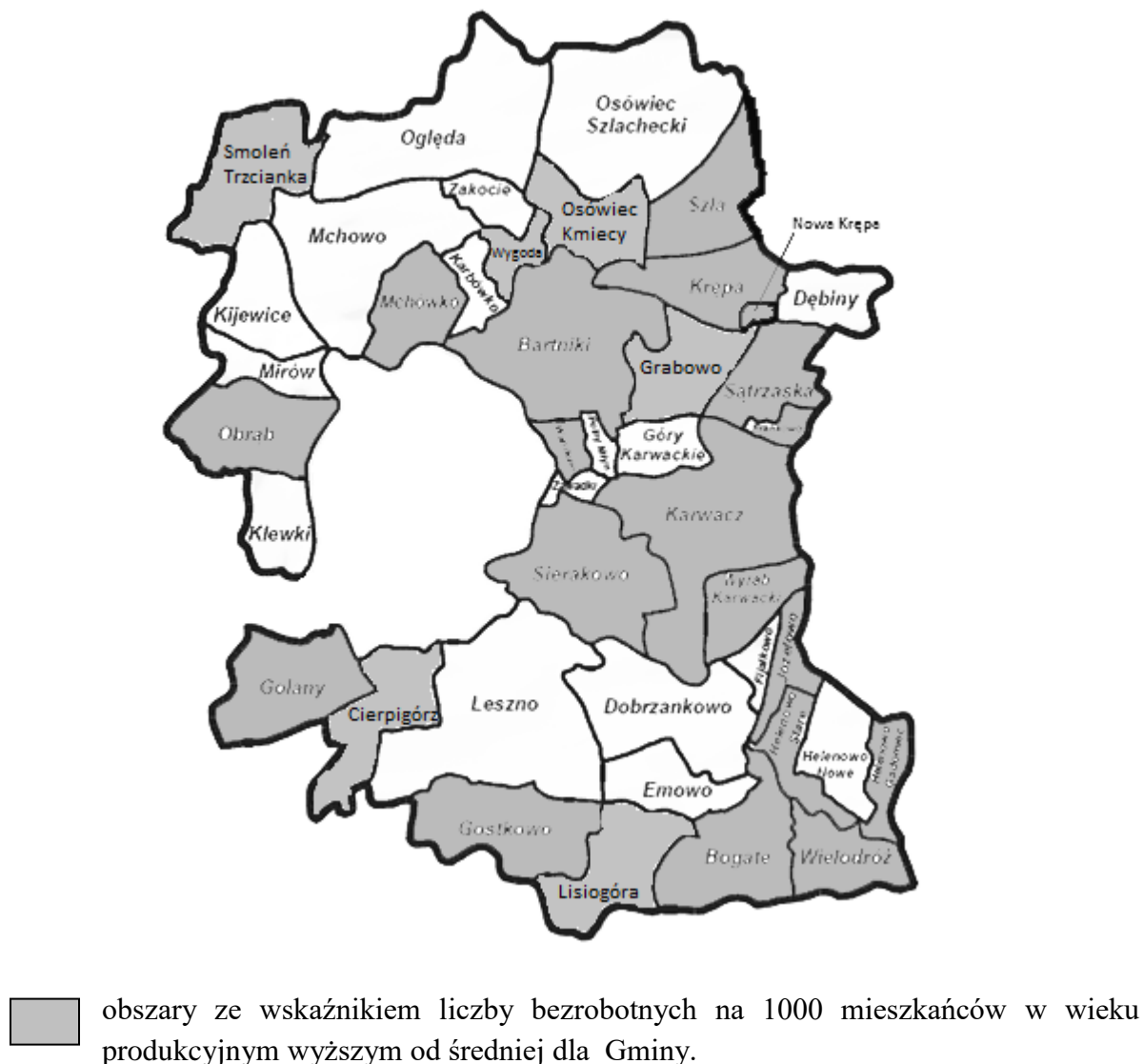


■ obszary ze wskaźnikiem liczby świadczeń społecznych na 1000 mieszkańców wyższym od średniej dla Gminy.

Źródło: Urząd Gminy Przasnysz.

Świadczenia społeczne dają obraz ubóstwa na danym terenie. Pod tym względem Gmina nie wyróżnia się na tle powiatu. Widać jednak znaczne natężenie świadczonych usług społecznych w północno-wschodniej połowie Gminy, w następujących 22 miejscowościach przekroczona jest średnia wartość dla Gminy: Annapol (część sołectwa Cierpigórz), Bartniki, Cegielnia ((część sołectwa Grabowo), Frankowo (część sołectwa Sączka), Grabowo, Helenowo Stare, Józefowo, Karwacz, Mchówko, Nowa Krępa, Obrąb, Oględa, Osowiec Kmiecy, Osowiec Szlachecki, Patołęka (część sołectwa Osowiec Kmiecy), Sączka, Stara Krępa, Sza, Święte Miejsce (część sołectwa Grabowo), Wandolin, Wyrąb Karwacki, Zakocie.

Rysunek 11. Wskaźnik nr 5. Liczba bezrobotnych na 1000 mieszkańców w wieku produkcyjnym.



Źródło: Urząd Gminy Przasnysz.

Bezrobocie w Gminie rozkłada się w miarę równomiernie, średni poziom bezrobocia przekracza wartość dla Gminy w następujących 24 miejscowościach: Anapol (część sołectwa Cierpigórz), Bartniki, Bogate, Cegielnia ((część sołectwa Grabowo), Frankowo, Golany, Gostkowo, Helenowo Gadomic, Helenowo Stare, Józefowo, Karwacz, Lisiogóra, Mchówko, Nowa Krępa, Obrąb, Patoleńka (część sołectwa Osówiec Kmiecy), Sątżaska, Stara Krępa, Szla, Trzcianka, Wandolin, Wielodroź, Wygoda, Wyrań Karwacki.

Rysunek 12. Wskaźnik nr 6. Występowanie niskiej emisji.



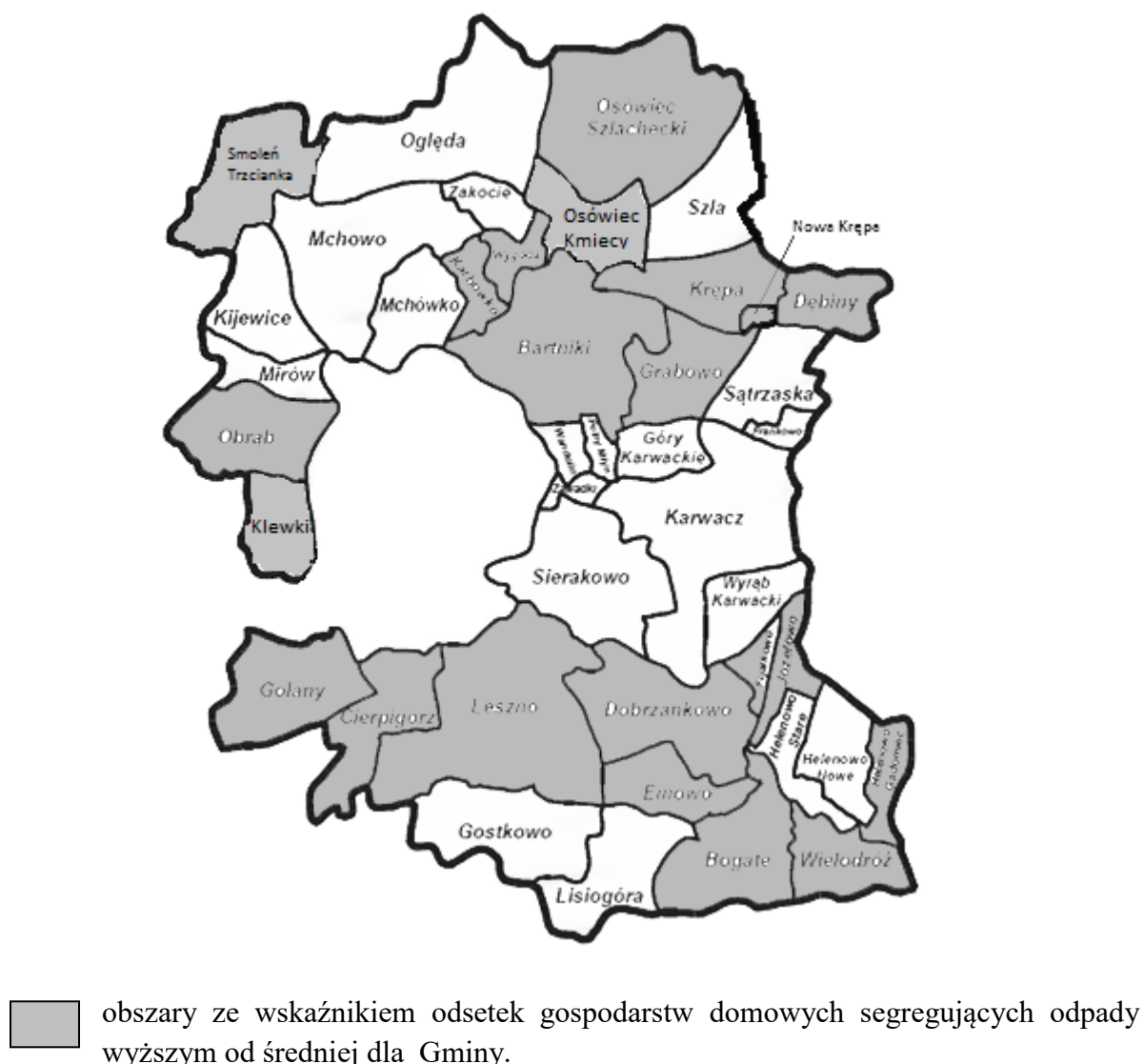
■ obszary dotknięte problemem niskiej emisji.

Źródło: Urząd Gminy Przasnysz.

W oparciu o wykonaną w *Planie Gospodarki Niskoemisyjnej dla Gminy Przasnysz* analizę stanu obecnego wskazano obszary problemowe występujące na obszarze Gminy Przasnysz w zakresie zanieczyszczenia powietrza atmosferycznego: sąsiedztwo miasta Przasnysz, niska emisja, transport, niska efektywność energetyczna obiektów. Sytuacja ta dotyczy całej Gminy.



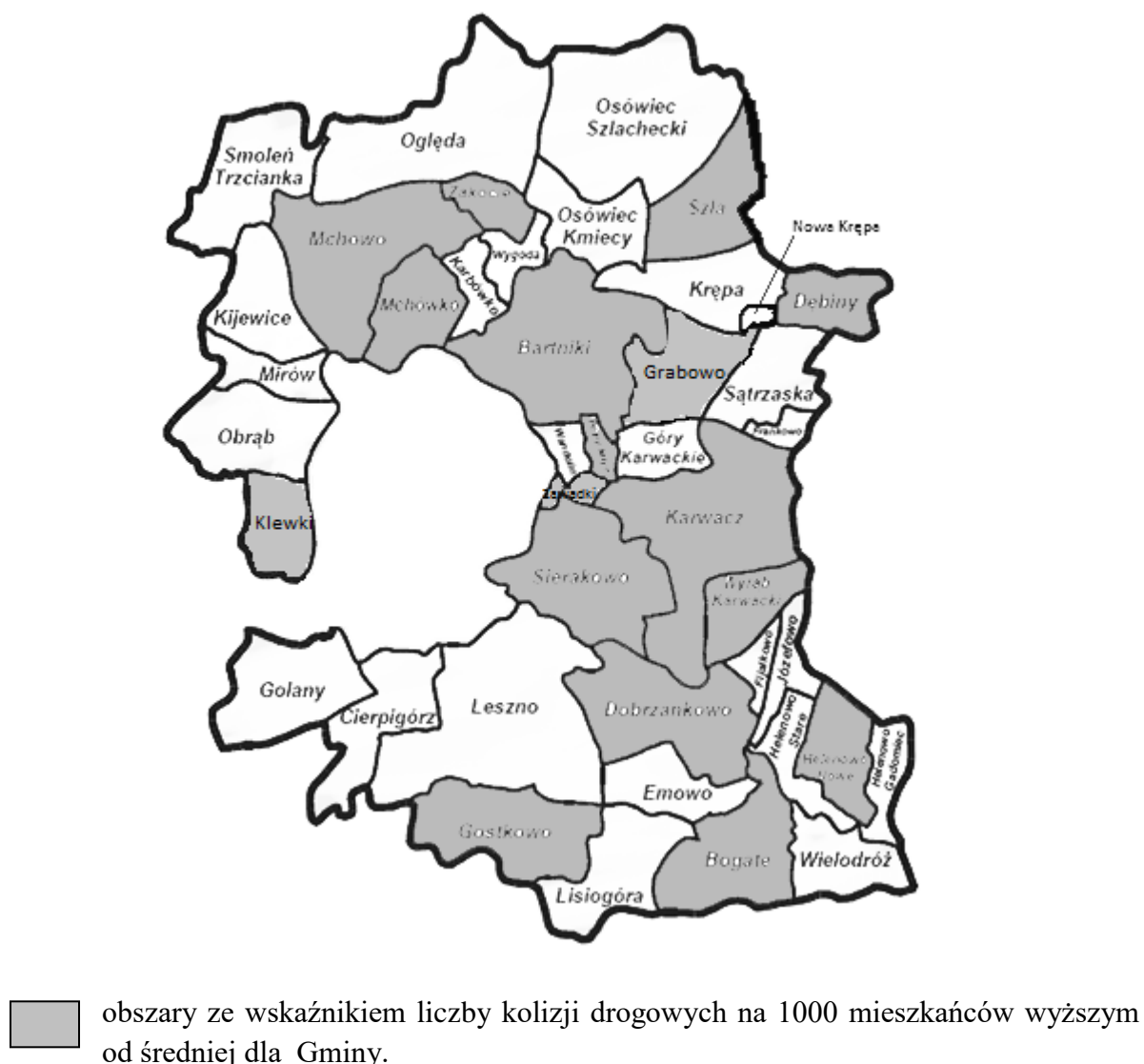
Rysunek 13. Wskaźnik nr 7. % gospodarstw domowych segregujących odpady.



Źródło: Urząd Gminy Przasnysz.

Wśród mieszkańców Gminy występuje umiarkowana świadomość społeczna w zakresie gospodarki odpadami i ich segregacji. Gmina prowadzi ciągłą kampanię w tym zakresie, jednakże wciąż duża liczba gospodarstw domowych nie segreguje odpadów. Średnia wartość wskaźnika nie segregujących odpadów jest wyższa w 28 miejscowościach, tj.: Anopolu (część sołectwa Cierpigórz), Bartnikach, Bogatem, Cegielni (część sołectwa Grabowo), Cierpigorzu, Dębinach, Dobrzankowie, Emowie, Fijałkowie, Golanach, Grabowie, Helenowie Gadomic, Janinie (część sołectwa Cierpigórz), Józefowie, Karbówku, Klewkach, Księżtwie (część sołectwa Cierpigórz), Kuskowie (część sołectwa Stara Krępa), Lesznie, Nowej Krępie, Obrąbie, Osówcu Szlacheckim, Patołęce (część sołectwa Osówek Kmiecy), Starej Krępie, Świętym Miejscu (część sołectwa Grabowo), Trziance, Wielodrożu, Wygodzie.

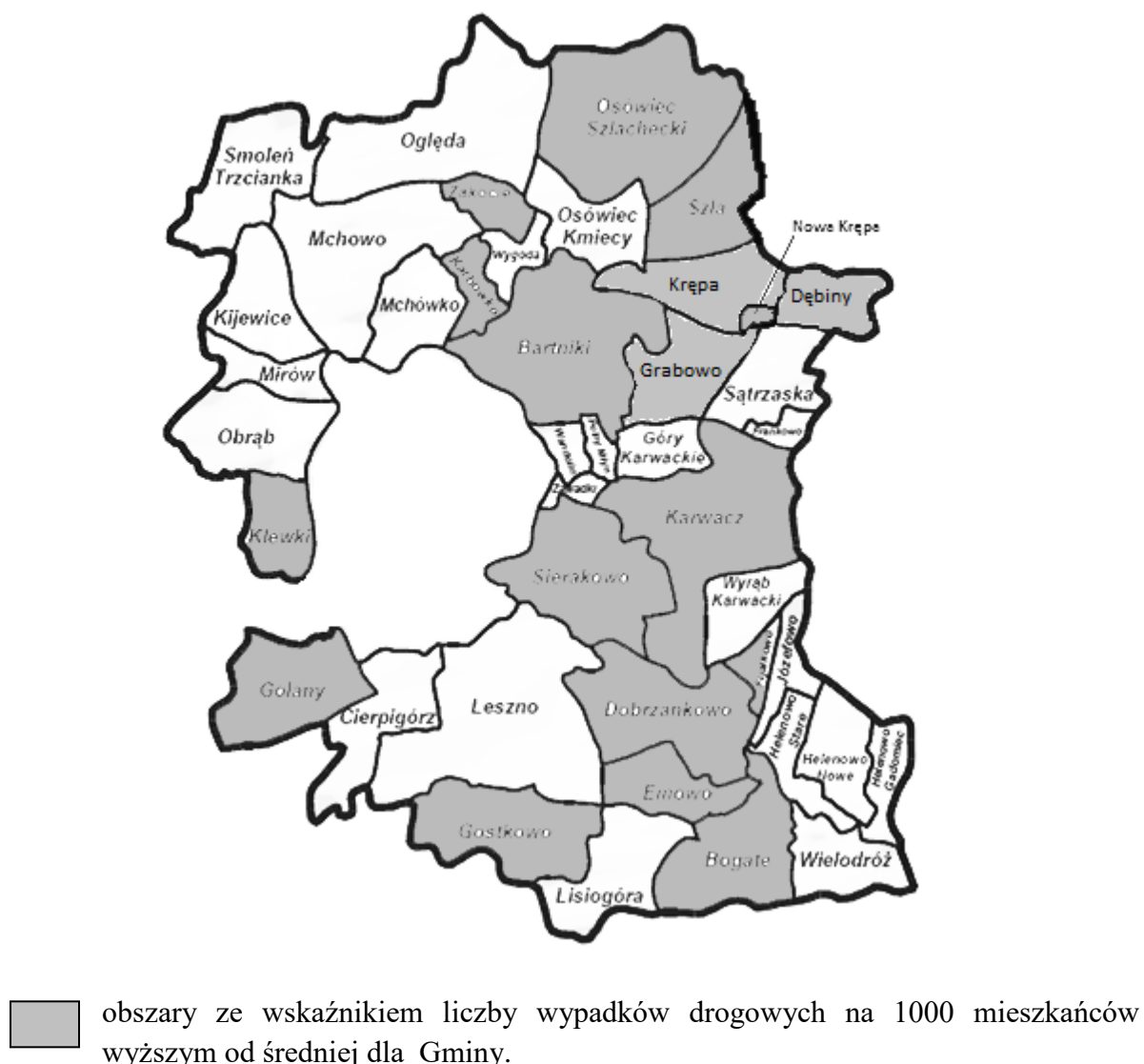
Rysunek 14. Wskaźnik nr 8. Liczba kolizji drogowych na 1000 mieszkańców.



Źródło: Urząd Gminy Przasnysz.

Istotnym czynnikiem rozwoju jest bezpieczeństwo w ruchu drogowym. Natężenie ruchu w Gminie nie odbiega od średniej dla powiatu, jednakże stan dróg, brak wystarczającej liczby chodników i ścieżek rowerowych, nie wpływają na poprawę sytuacji wobec rosnącej liczby samochodów. W 16 miejscowościach przekroczona jest wartość średnia dla Gminy liczby kolizji drogowych na 1000 mieszkańców. Są to miejscowości: Bartniki, Bogate, Dębiny, Dobrzankowo, Gostkowo, Helenowo Nowe, Karwacz, Klewki, Mchowo, Mchówko Sierakowo, Szła, Święte Miejsce (część sołectwa Grabowo), Wyrąb Karwacki, Zakocie, Zawadki.

Rysunek 15. Wskaźnik nr 9. Liczba wypadków drogowych na 1000 mieszkańców.

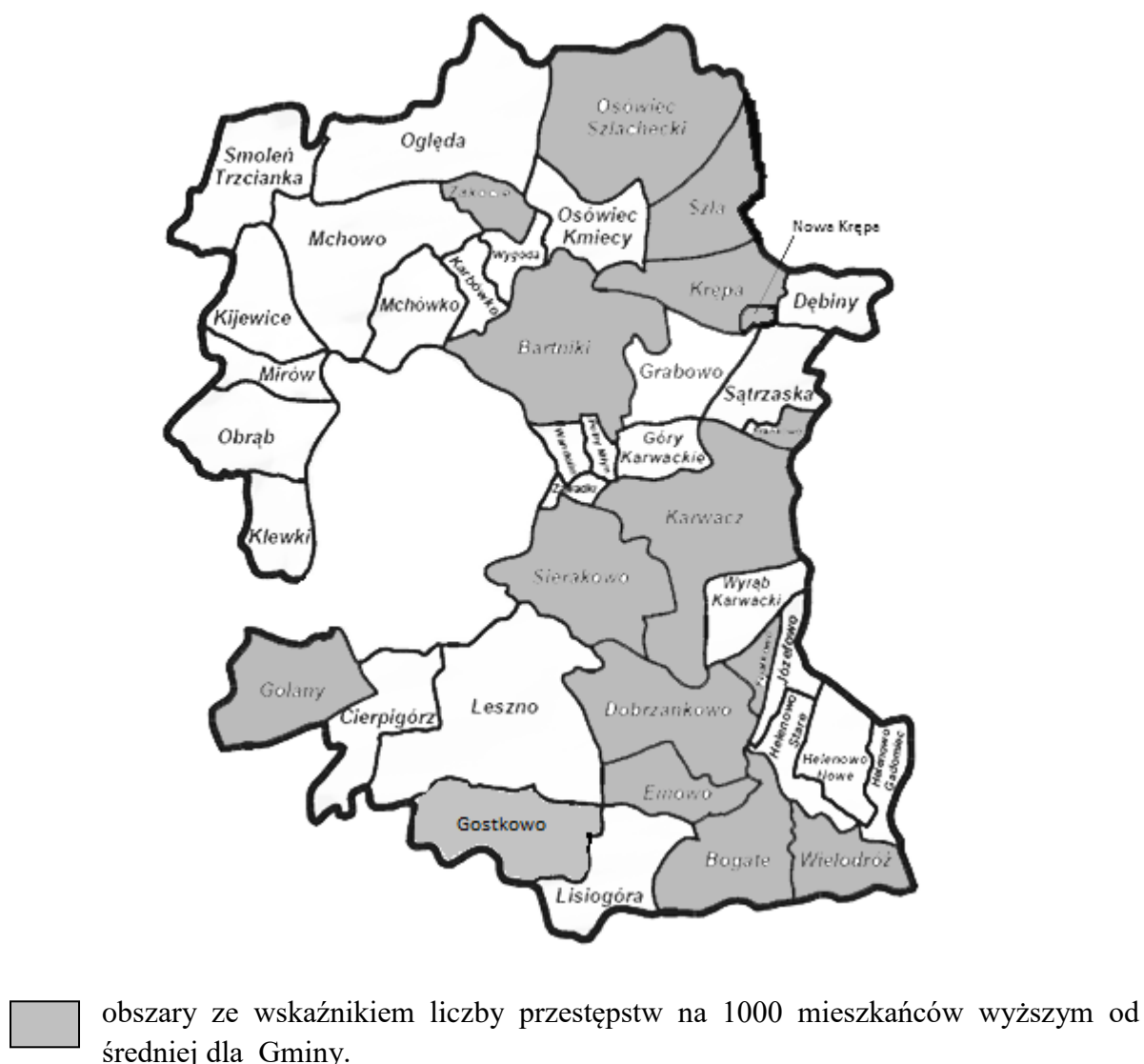


■ obszary ze wskaźnikiem liczby wypadków drogowych na 1000 mieszkańców wyższym od średniej dla Gminy.

Źródło: Urząd Gminy Przasnysz.

Istotnym czynnikiem rozwoju jest bezpieczeństwo w ruchu drogowym. Natężenie ruchu w Gminie nie odbiega od średniej dla powiatu, jednakże stan dróg, brak wystarczającej liczby chodników i ścieżek rowerowych, nie wpływają na poprawę sytuacji wobec rosnącej liczby samochodów. W 17 miejscowościach przekroczona jest wartość średnia dla Gminy liczby wypadków drogowych na 1000 mieszkańców. Są to miejscowości: Bartniki, Bogate, Dębiny, Dobrzankowo, Emowo, Golany, Gostkowo, Karbówko, Karwacz, Klewki, Kuskowo (część sołectwa Stara Krępa), Nowa Krępa, Osowiec Szlachecki, Sierakowo, Szła, Święte Miejsce (część sołectwa Grabowo), Zakocie.

Rysunek 16. Wskaźnik nr 10. Liczba przestępstw na 1000 mieszkańców.





Źródło: Urząd Gminy Przasnysz.

Bezpieczeństwo życia ma duże znaczenie dla mieszkańców, co zostało wykazane w przeprowadzonych podczas konsultacji społecznych ankietach. Wyraźna przewaga obszarów, w których liczba przestępstw przekracza średnią dla Gminy, występuje we wschodniej części Gminy Przasnysz w miejscowościach: Bartniki, Bogate, Dobrzankowo, Emowo, Fijałkowo, Golany, Gostkowo, Karwacz, Nowa Krępa, Osowiec Szlachecki, Sierakowo, Stara Krępa, Szła, Wielodroź, Zakocie.

Rysunek 17. Obszar zdegradowany i obszar rewitalizacji.



Legenda:

-  obszar zdegradowany
-  obszar rewitaliacji

Źródło: Urząd Gminy Przasnysz.

#### Uzasadnienie wyboru obszarów

Zgodnie z Wytycznymi w zakresie rewitalizacji w programach operacyjnych na lata 2014-2020: „Obszar gminy znajdujący się w stanie kryzysowym z powodu koncentracji negatywnych zjawisk społecznych, w szczególności bezrobocia, ubóstwa, przestępczości, niskiego poziomu edukacji lub kapitału społecznego, a także niewystarczającego poziomu uczestnictwa w życiu publicznym i kulturalnym, można wyznaczyć jako obszar zdegradowany w przypadku występowania na nim ponadto co najmniej jednego z następujących negatywnych zjawisk:

- 1) gospodarczych – w szczególności niskiego stopnia przedsiębiorczości, słabej kondycji lokalnych przedsiębiorstw lub

- 2) środowiskowych – w szczególności przekroczenia standardów jakości środowiska, obecności odpadów stwarzających zagrożenie dla życia, zdrowia ludzi lub stanu środowiska, lub
- 3) przestrzenno-funkcjonalnych – w szczególności niewystarczającego wyposażenia w infrastrukturę techniczną i społeczną lub jej złego stanu technicznego, braku dostępu do podstawowych usług lub ich niskiej jakości, niedostosowania rozwiązań urbanistycznych do zmieniających się funkcji obszaru, niskiego poziomu obsługi komunikacyjnej, niedoboru lub niskiej jakości terenów publicznych, lub
- 4) technicznych – w szczególności degradacji stanu technicznego obiektów budowlanych, w tym o przeznaczeniu mieszkaniowym, oraz niefunkcjonowaniu rozwiązań technicznych umożliwiających efektywne korzystanie z obiektów budowlanych, w szczególności w zakresie energooszczędności i ochrony środowiska.

Wszystkie wymienione na wstępie niniejszego Rozdziału obszary zdegradowane dotknięte są problemami społecznymi, środowiskowymi, przestrzenno-funkcjonalnymi oraz technicznymi.

Problemy społeczne wynikają głównie z niskich dochodów mieszkańców, ubóstwa, uzależnień i powiązanej z tym przemocą (wg danych GOPS 75,32% rodzin korzystających ze świadczeń pomocy społecznej zamieszkuje obszar przewidziany do rewitalizacji, odsetek tych osób wykazuje tendencję wzrostową), ukrytego i rzeczywistego bezrobocia (wg danych PUP 32,45% osób zarejestrowanych jako bezrobotne zamieszkuje ww. miejscowości).

Na wymienionych obszarach zdegradowanych można zaobserwować następujące problemy w sferze:

- środowiskowej - niska emisja, duża ilość odpadów niesegregowanych;
- przestrzenno-funkcjonalnej - niewystarczająca ilość mieszkań socjalnych i zły stan mieszkań komunalnych, brak sieci ścieżek rowerowych, niedostatecznie rozwinięta baza edukacyjna, kulturalna i sportowo-rekreacyjna, ograniczony dostęp do podstawowych usług (mieszkaniowych, edukacyjnych) lub ich niska jakość (miejscowości Bartniki, Golany, Szla, Bogate, Nowa Krępa), niedobór lub niska jakość terenów publicznych (Gostkowo), brak terenów zieleni urządzonej;
- technicznej - postępująca degradacja techniczna budynków użyteczności publicznej i obiektów zabytkowych (dwór w Karwaczu, kolejka wąskotorowa w Gostkowie i Lesznie) oraz niedostateczne rozwiązania techniczne umożliwiające efektywne korzystanie z obiektów, zwłaszcza w zakresie ogrzewania. brak kanalizacji sanitarnej (w miejscowości Bartniki).

Obszar zdegradowany posiada szereg lokalnych potencjałów, takich jak: dziedzictwo zabytkowo-kulturowe ściśle związane z historią regionu (między innymi kolejka wąskotorowa, dwór w Karwaczu), dogodne połączenia komunikacyjne, możliwości rozwoju turystyki (czyste środowisko, funkcjonujące gospodarstwa agroturystyczne), dobre warunki do rozwoju działalności gospodarczej wzmocniane przez lokalny samorząd, kulinarne produkty tradycyjne.

Rysunek 18. Prezentacja lokalnych produktów kulinarnych na dożynkach powiatowo-gminnych.



*Zdjęcie: Urząd Gminy Przasnysz.*

Przez teren gminy przebiega torowisko wąskotorowe Mławskiej Kolei Dojazdowej, wpisanej jest do rejestru mazowieckiego konserwatora zabytków. Turystyczny charakter kolejki stanowi duży potencjał rozwojowy dla obszarów zdegradowanych. Dlatego też renowacja kolejki i rewitalizacja terenów, przez którą ona przebiega, poprzez budowę w jej szlaku trasy rowerowej, została uznana jako przedsięwzięcie rewitalizacyjne planowane do realizacji poza obszarem rewitalizacji, co zgodne jest z ustawą o rewitalizacji. Kolejka wąskotorowa jest obiektem liniowym i dlatego uzasadnione jest zrealizowanie przedsięwzięcia na całej linii kolejki przebiegającej przez teren gminy Przasnysz (miejscowości Gostkowo i Leszno). Zachowanie zabytkowego układu przestrzennego i elementów zabytkowych kolejki zgodne jest z Opinią Mazowieckiego Wojewódzkiego Konserwatora Zabytków.

Wzdłuż trasy kolejki planuje się uruchomienie niskoemisyjnej ścieżki rowerowej, która stanowić będzie uzupełnienie istniejących tras rowerowych (ścieżki w Sierakowie). Budowa ścieżki umożliwi dojazd mieszkańcom terenów zdegradowanych do miejsc pracy i szkół w Przasnyszu i Lesznie oraz poprawi bezpieczeństwo ruchu rowerzystów, którzy obecnie muszą korzystać z drogi powiatowej. Z miejscowości Gostkowo i Cierpigórz do szkół i przedszkoli w Lesznie i Przasnyszu dojeżdża blisko 40 uczniów, którzy niejednokrotnie korzystają z transportu rowerowego. Zdecydowana większość osób aktywnych zawodowo z miejscowości położonych na północ od Przasnysza każdego dnia dojeżdża do miasta powiatowego.

Rysunek 19. Kolejka wąskotorowa.



*Zdjęcie: Urząd Gminy Przasnysz.*

Słuszność wyboru wymienionych obszarów potwierdzona została podczas konsultacji społecznych. Generalnie nie wniesiono uwag, a powszechna akceptacja wskazanego w konsultacjach społecznych obszaru zdegradowanego i obszaru rewitalizacji wskazuje na dokonanie właściwego wyboru na etapie diagnozy i przygotowania projektu *LPR*. Przeprowadzenie szeregu zaplanowanych projektów rewitalizacyjnych pozwoli na poprawę sytuacji mieszkańców tych terenów, poprawie ulegnie nie tylko stan infrastruktury, ale przede wszystkim jakość życia.



## 4.2. Wizja i cele rewitalizacji

### Wizja i cele rewitalizacji

Wizja realizacji *Lokalnego Programu Rewitalizacji Gminy Przasnysz na lata 2017–2023* to oczekiwany obraz obszaru zdegradowanego Gminy Przasnysz, jaki społeczność lokalna chciałaby osiągnąć po wdrożeniu *LPR*. Aby określić ten obraz trzeba odpowiedzieć na pytanie: Co chcemy poprawić naszymi działaniami?

W Gminie Przasnysz jednym z głównych problemów jest stagnacja obszarów zdegradowanych, wynikająca z dużej liczby osób nieaktywnych społecznie i w znacznej mierze korzystających z pomocy społecznej. Dlatego też planuje się ożywianie tych obszarów. Ożywianie w znaczeniu wyrównywania. Planuje się takie wsparcie obszarów będących w sytuacji kryzysowej, aby osiągnąć wizję, w której:

**obszar całej Gminy rozwija się równomiernie dla korzyści wszystkich mieszkańców.**

Aby taka wizja mogła zostać zrealizowana konieczne są działania motywujące mieszkańców terenów zdegradowanych do udziału w życiu społecznym i gospodarczym, poprawa stanu zaniedbanej infrastruktury oraz wzmocnienie lokalnych potencjałów. Wizja taka to pewnego rodzaju zobowiązanie na przyszłość, które nie tylko wskazuje dalekosiężne cele i motywuje całą społeczność lokalną do wspólnej pracy, ale również pozwala wyznaczyć Cel strategiczny i Cele szczegółowe. Służą one uporządkowaniu działań. Można wówczas określić główne kierunki zmian, takie jak: lepsza przyszłość, godniejsze warunki mieszkania, pracy i wypoczynku.

Suma Celów szczegółowych tworzy zdefiniowany nadrzędny Cel strategiczny.

Cele szczegółowe określono na podstawie przeprowadzonych analiz, w zgodzie z dokumentami lokalnymi, w tym przede wszystkim ze *Strategią Rozwoju Gminy Przasnysz na lata 2015–2023*, w oparciu o doświadczenie i wiedzę specjalistyczną, a także kierując się potrzebami lokalnej społeczności wynikającymi z konsultacji społecznych. Dla każdego z celów szczegółowych określono główne działania o największym potencjale oddziaływania i odpowiadające im przedsięwzięcia rewitalizacyjne określone w Rozdziale 8.

### Cele szczegółowe

Cel szczegółowy 1. Aktywizacja społeczno-gospodarcza mieszkańców obszarów zdegradowanych

Główne działania:

1. Rozwój różnych form działalności społecznej skierowanej do osób zagrożonych wykluczeniem społecznym;
2. Aktywizacja społeczno-zawodowa osób wykluczonych i zagrożonych wykluczeniem;
3. Zaangażowanie społeczności lokalnej przy projektowaniu i pielęgnowaniu przestrzeni wspólnych oraz tworzenie miejsc potrzebnych i atrakcyjnych dla mieszkańców;

4. Poprawa warunków dla rozwoju przedsiębiorczości, przede wszystkim dla rozwoju lokalnego handlu detalicznego, rzemiosła i gastronomii oraz funkcji usługowych;
5. Tworzenie uwarunkowań do rozwoju oddolnych inicjatyw gospodarczych, m.in. w formie targowisk, festynów, jarmarków, wystaw.
6. Wzmocnienie oferty spędzania czasu wolnego, w szczególności dzieci, młodzieży i seniorów;

Cel szczegółowy 2. Pomoc osobom zagrożonym wykluczeniem społecznym na obszarach zdegradowanych

Główne działania:

1. Pomoc osobom starszym;
2. Przeciwdziałanie przejawom patologii społecznych i wykluczeniu społecznemu;
3. Poprawa stanu infrastruktury społecznej, w tym mieszkań socjalnych i komunalnych;

Cel szczegółowy 3. Rozwój infrastruktury służącej poprawie jakości życia mieszkańców obszarów zdegradowanych

Główne działania:

1. Ograniczenie niskiej emisji (termomodernizacja, wymiana źródła ciepła, budowa ścieżek rowerowych);
2. Rozwój infrastruktury edukacyjnej, kulturalnej, sportowo-rekreacyjnej;
3. Zachowanie, rewaloryzacja i modernizacja substancji budowlanej, szczególnie o znaczeniu historycznym, architektonicznym, przestrzenno-funkcjonalnym (renowacja i modernizacja zabytkowych obiektów; rewitalizacja obszaru i zagospodarowanie infrastruktury kolejki wąskotorowej poprzez budowę niskoemisyjnej ścieżki rowerowej w pasie kolejki);
4. Uzupełnienie infrastruktury kanalizacyjnej.

W ten sposób zapewni się elastyczność postępowania na poziomie konkretnych działań, przy jednoczesnym respektowaniu nadrzędnego **Celu strategicznego**:

**Poprawa jakości życia mieszkańców i prowadzenia działalności gospodarczej na obszarach zdegradowanych Gminy Przasnysz.**

Przedsięwzięcia zaplanowane i zrealizowane w ramach tak postawionych celów pozwolą na osiągnięcie następujących zamierzonych rezultatów na terenach zdegradowanych:

- Zmniejszenie natężenia problemów społecznych;
- Wzrost aktywności społecznej mieszkańców;
- Rozwój gospodarczy;
- Zwiększenie produkcji lokalnych produktów kulinarnych;
- Rozwój oferty kulturalnej i zagospodarowania wolnego czasu;
- Poprawa jakości przestrzeni publicznej;
- Poprawa stanu atmosfery.

### **4.3. Mechanizmy integrowania działań**

Powiązania oczekiwanych rezultatów realizacji przedstawianych projektów z celami *LPR* zobrazowano w Rozdziale 8. Należy zwrócić uwagę, iż przewidziane do realizacji projekty „inwestycyjne” będą jedynie materialną bazą już funkcjonujących (z konieczności w ograniczonym zakresie) i planowanych do realizacji projektów „nieinwestycyjnych”. Wsparcie lokalowo-organizacyjne, z oczywistych względów, będzie nastawiona na intensyfikację aktywizacji lokalnych instytucji, NGO oraz różnego typu inicjatyw społecznych, w tym tworzonych przez grupy docelowe interwencji publicznej określone w *Strategii Rozwiązywania Problemów Społecznych w Gminie Przasnysz na lata 2015–2020*.

*Lokalny Program Rewitalizacji Gminy Przasnysz na lata 2017-2023* zapewnia mechanizmy komplementarności między poszczególnymi projektami rewitalizacyjnymi oraz pomiędzy działaniami różnych podmiotów i funduszy na obszarach rewitalizacji. Umożliwia realizację przedsięwzięć kompleksowych, mających wpływ na szerokie spektrum życia na wskazanych obszarach.

Zakłada się komplementarność:

- problemową - realizacja przedsięwzięć i projektów rewitalizacyjnych służących poprawie sytuacji na obszarze zdegradowanym;
- przestrzenną - realizacja w Gminie Przasnysz, na obszarze zdegradowanym;
- finansową - zapewnione zostanie współfinansowanie przedsięwzięć i projektów rewitalizacyjnych z różnych źródeł finansowania;
- strategiczną - przedsięwzięcia i projekty będą uzupełniać działania zmierzające do realizacji założeń *Strategii Rozwoju Gminy Przasnysz na lata 2015-2023*.

Koncepcja doboru projektów rewitalizacyjnych jest spójna z celami *LPR* w wymiarze:

- społecznym – przedmiotem wyboru projektów są wyłącznie przewidywane do realizacji w poszczególnych obiektach działania w zakresie szeroko rozumianych usług społecznych w tym publicznych;
- infrastrukturalnym i przestrzenno-funkcjonalnym – wszystkie projekty dotyczą obiektów i planowanych w nich działań zlokalizowanych na obszarze rewitalizacji, przy tym dobrane są w taki sposób, aby tworzyły wzajemnie uzupełniającą się merytorycznie i przestrzennie sieć działań w zakresie szeroko rozumianej aktywizacji i interwencji społecznej;
- gospodarczym – wszystkie projekty z założenia mają wzmacniać i budować nie tylko kapitał ludzki obszarów zdegradowanych Gminy Przasnysz, ale również – w układzie skoncentrowanym przestrzennie – budować swoisty „kapitał fizyczny” Gminy wzmacniając i podnosząc atrakcyjność inwestycyjną i osiedleńczą;
- środowiskowym - projekty infrastrukturalne mają wpływ na poprawę środowiska naturalnego na terenie rewitalizacji.

## **5. Plan finansowy**

Osiągnięcie efektów *Lokalnego Programu Rewitalizacji Gminy Przasnysz na lata 2017-2023* wymaga doboru źródeł finansowania poszczególnych zadań. Podstawowym źródłem finansowania są środki pomocowe UE przeznaczone bezpośrednio na rewitalizację lub inne działania merytoryczne, pozytywnie wpływające na poprawę sytuacji na obszarze wsparcia. Zakłada się jednak możliwość angażowania środków pochodzących z różnorodnych źródeł finansowania, wykorzystywanych przez wielu Interesariuszy. Znaczącą wagę będą miały takie czynniki jak: własność, właściwości prawne podmiotów, dostępność i możliwość uruchomienia środków, możliwość zastosowania różnych instrumentów finansowych.

Konieczny jest monitoring źródeł finansowania, aktualnych możliwości oraz współpraca w budowaniu montażu finansowania przedsięwzięć i projektów rewitalizacyjnych z Interesariuszami *LPR*. Niezbędna jest koordynacja możliwości korzystania ze środków pomocowych funduszy europejskich ze środkami dedykowanymi w ramach polityk sektorowych i instrumentów krajowych. Zasada dodatkowości przejawiać się będzie w elastycznym zaangażowaniu środków publicznych pochodzących z budżetu państwa, czy gminy, ale również budżetów osób fizycznych i osób prawnych uczestniczących w procesie rewitalizacji. W połączeniu z właściwym harmonogramem i logiką interwencji, zwiększa to szanse na powodzenie realizacji *Lokalnego Programu Rewitalizacji Gminy Przasnysz na lata 2017-2023*.

Poniżej wymieniono przedstawicieli trzech sektorów, tj. publicznego, prywatnego i organizacji pozarządowych. Mogą oni uczestnicząc w procesie rewitalizacji występować zarówno w roli donatora jak i beneficjenta środków finansowych. Taki mechanizm ma pozytywny wpływ na funkcjonowanie systemu finansowania procesu rewitalizacji oraz poprawia efektywność i trwałości tego procesu.

W ramach środków publicznych planuje się wykorzystanie środków:

- wspólnotowych:

Podstawowym źródłem finansowania *Lokalnego Programu Rewitalizacji Gminy Przasnysz na lata 2017-2023* są środki pomocowe na poziomie regionalnym pochodzące z Europejskiego Funduszu Rozwoju Regionalnego alokowane w *Regionalnym Programie Operacyjnym Województwa Mazowieckiego na lata 2014-2020*. Na poziomie krajowym, duże znaczenie będzie miał natomiast *Program Operacyjny Infrastruktura i Środowisko 2014-2020*, gdzie współfinansowane mogą być projekty związane z termomodernizacją, remontami obiektów zabytkowych, transportem, czy ochroną środowiska naturalnego. Ponadto w sferze społecznej środki Europejskiego Funduszu Społecznego, w ramach *Programu Operacyjnego Wiedza Edukacja Rozwój*, które przyczynią się do łagodzenia skutków bezrobocia, pobudzenia gospodarczego obszaru, prowadzenia działań z zakresu edukacji, opieki nad dziećmi czy aktywizacji seniorów.

- krajowych:  
Część środków finansowych pochodzących z budżetu państwa może zostać zaangażowana w formie wkładu krajowego w projekty współfinansowane ze środków pomocowych UE, inicjatyw Komisji Europejskiej i innych. Również dotacje, w ramach kierunkowych programów poszczególnych ministerstw, będą stanowić uzupełnienie finansowania działań rewitalizacyjnych.
- gminy Przasnysz:  
Zaangażowanie finansowe gminy Przasnysz w zadania związane z rewitalizacją, określone w Wieloletniej Prognozie Finansowej, będzie komplementarnym źródłem finansowania zadań. Obok inwestycji publicznych, lokalne środki gminy mogą stanowić, np. zabezpieczenie wkładu własnego w projektach zarówno społecznych jak i infrastrukturalnych realizowanych przez organizacje pozarządowe.

Planuje się również wykorzystanie środków:

- osób fizycznych:  
Środki prywatne będą zaangażowane na obszarze wsparcia w różnym stopniu i czasie, trudnym od określenia na obecnym etapie przygotowywania *Lokalnego Programu Rewitalizacji Gminy Przasnysz na lata 2017-2023*. Zaangażowanie środków prywatnych zależne będzie w dużej mierze od atrakcyjności inwestycyjnej obszaru oraz uwarunkowań formalnych i prawnych, jak również możliwości współfinansowania zadań środkami publicznymi.
- organizacji pozarządowych:  
Ważnym, z punktu widzenia efektów społecznych procesu rewitalizacji, jest kapitał, którym dysponuje lub który jest na ten cel pozyskiwany przez organizacje działające w ramach trzeciego sektora. Organizacje pozarządowe występujące w roli grantodawców mogą dysponować środkami publicznymi i prywatnymi. To źródło finansowania ma szczególne znaczenie m.in. dla nieformalnych grup społecznych. Przy pomocy niewielkich często środków finansowych pozyskiwanych w formie mikrograntów, np. przez grupy nieformalne, realizowane są małe projekty, spełniające konkretne oczekiwania, również wpisujące się w *LPR*.

Szacunkowy budżet *Lokalnego Programu Rewitalizacji Gminy Przasnysz na lata 2017-2023* opiewa na kwotę 19.721.343,40 zł. Zakłada się realizację poniższych projektów rewitalizacyjnych:

Tabela 22. Wartości projektów rewitalizacyjnych w poszczególnych celach szczegółowych.

Projekt	Wartość całkowita [zł]	Dofinansowanie [%]*	Wkład krajowy [%]
Podstawowe projekty rewitalizacyjne realizujące <u>Cel szczegółowy 1. Aktywizacja społeczno-gospodarcza mieszkańców obszarów zdegradowanych</u>			
Projekt rewitalizacyjny nr 1	300.000,00	80	20
Projekt rewitalizacyjny nr 2	600.000,00	80	20
Projekt rewitalizacyjny nr 3	50.000,00	80	20
Podstawowe projekty rewitalizacyjne realizujące <u>Cel szczegółowy 2. Pomoc osobom zagrożonym wykluczeniem społecznym na obszarach zdegradowanych</u>			
Projekt rewitalizacyjny nr 4	70.000,00	80	20
Projekt rewitalizacyjny nr 5	900.000,00	80	20
Podstawowe projekty rewitalizacyjne realizujące <u>Cel szczegółowy 3. Rozwój infrastruktury służącej poprawie jakości życia mieszkańców obszarów zdegradowanych</u>			
Projekt rewitalizacyjny nr 6	2.900.000,00	80	20
Projekt rewitalizacyjny nr 7	50.000,00	80	20
Projekt rewitalizacyjny nr 8	2.000.000,00	80	20
Pozostałe projekty rewitalizacyjne realizujące <u>Cel szczegółowy 1. Aktywizacja społeczno-gospodarcza mieszkańców obszarów zdegradowanych</u>			
Projekt rewitalizacyjny nr 9	4.000.000,00	60	40
Pozostałe projekty rewitalizacyjne realizujące <u>Cel szczegółowy 3. Rozwój infrastruktury służącej poprawie jakości życia mieszkańców obszarów zdegradowanych</u>			
Projekt rewitalizacyjny nr 10	8.851.343,40	80	20
RAZEM	19.721.343,40		

Źródło: Urząd Gminy Przasnysz.

\* zakłada się pozyskanie dofinansowania ze środków UE, w przeciwnym wypadku w celu realizacji projektów poszukiwane będą inne źródła finansowania (np. WFOŚiGW, NFOŚiGW) lub w ostateczności koszty projektów będą pokrywane ze środków własnych wnioskodawców, co może jednak znacząco wydłużyć ich realizację.

## **6. System wdrażania, monitoringu i oceny LPR**

### **6.1. Konsultacje społeczne**

W trakcie prac nad *Lokalnym Programem Rewitalizacji Gminy Przasnysz na lata 2017-2023* przeprowadzono konsultacje społeczne na poszczególnych etapach jego opracowywania. Konsultowano projekt uchwały w sprawie przyjęcia *Lokalnego Programu Rewitalizacji Gminy Przasnysz na lata 2017-2023*.

Konsultacje miały na celu poinformowanie mieszkańców o planowanych działaniach w ramach *Lokalnego Programu Rewitalizacji Gminy Przasnysz na lata 2017-2023* oraz zebranie od uczestników propozycji i uwag dotyczących przedmiotowego projektu.

Konsultacje społeczne w zakresie projektu ww. uchwały, przeprowadzone zostały w dniach od 13 stycznia 2017 r. do 30 stycznia 2017 r. Informacja o konsultacjach społecznych zamieszczona była na stronie internetowej gminy Przasnysz (<http://www.przasnysz.pl/>), jak również się na stronie podmiotowej gminy w Biuletynie Informacji Publicznej oraz udostępnione w siedzibie Urzędu Gminy Przasnysz.

Konsultacje odbyły się w formie:

- zbierania uwag i opinii w formie papierowej i elektronicznej;
- spotkania dotyczące *Lokalnego Programu Rewitalizacji Gminy Przasnysz na lata 2017–2023*, które odbyło się w dniu 17 stycznia 2017 r. o godz. 10.00 w sali konferencyjnej (I piętro), ul. Św. Stanisława Kostki 5, 06 - 300 Przasnysz;
- debaty dotyczącej *Lokalnego Programu Rewitalizacji Gminy Przasnysz na lata 2017–2023*, która odbyła się w dniu 27 stycznia 2017 r. o godz. 10.00 w sali konferencyjnej (I piętro), ul. Św. Stanisława Kostki 5, 06 - 300 Przasnysz;
- ankiet składanych w formie papierowej i elektronicznej.

Na spotkanie i debatę zaproszone zostały (poprzez: ogłoszenia, informację prasową, informację na stronie internetowej i biuletynie informacji publicznej) następujące podmioty:

- organizacje pozarządowe i podmioty, o których mowa w art. 3 ust. 3 ustawy z dnia 24 kwietnia 2003 r. o działalności pożytku publicznego i o wolontariacie (t.j. Dz.U. z 2016 r., poz. 1817 z późn. zm.) mające swoją siedzibę na terenie Gminy Przasnysz i prowadzące działalność na terenie Gminy Przasnysz;
- mieszkańcy Gminy Przasnysz;
- mieszkańcy obszaru rewitalizacji oraz właściciele, użytkownicy wieczystych nieruchomości i podmioty zarządzające nieruchomościami znajdującymi się na tym obszarze, w tym spółdzielnie mieszkaniowe, wspólnoty mieszkaniowe;
- podmioty prowadzące lub zamierzające prowadzić na obszarze gminy działalność gospodarczą;
- podmioty prowadzące lub zamierzające prowadzić na obszarze gminy działalność społeczną, w tym organizacje pozarządowe i grupy nieformalne;
- jednostki samorządu terytorialnego i ich jednostki organizacyjne;

- organy władzy publicznej;
- inne podmioty realizujące na obszarze rewitalizacji uprawnienia Skarbu Państwa.

Udział miał formę otwartą. Podczas spotkania i debaty wyjaśniono i przedstawiono w formie prezentacji multimedialnej podstawowe zagadnienia oraz założenia dotyczące rewitalizacji, omówiono definicję obszaru zdegradowanego i obszaru rewitalizacji w oparciu o ustawę o rewitalizacji, a także diagnozę społeczno-gospodarczą i przestrzenną gminy Przasnysz obrazującą zróżnicowanie wewnątrz gminne zjawisk, procesów i problemów poszczególnych terenów. Wyczerpująco przedstawiono sposób wyznaczenia obszaru zdegradowanego i obszaru rewitalizacji oraz dokonano prezentacji wybranych obszarów zdegradowanych i obszarów rewitalizacji dla których sporządzony zostały *Lokalny Program Rewitalizacji Gminy Przasnysz na lata 2017-2023*, jak również omówiono listy przedsięwzięć ujętych w *LPR*. Po zakończeniu prezentacji głos zabierały osoby z sali.

Zgodnie z listą obecności w konsultacjach uczestniczyło 20 osób (17 stycznia 2017 r.) i 17 osób (27 stycznia 2017 r.).

Uczestnikom zostały rozdysponowane ankiety konsultacyjne, których celem było pozyskanie ich opinii na temat *Lokalnego Programu Rewitalizacji Gminy Przasnysz na lata 2017-2023*, a także formularze zgłaszania uwag. Ankiety konsultacyjne dostępne były również na stronie internetowej Urzędu Gminy Przasnysz, BIP Urzędu oraz w siedzibie Urzędu Gminy Przasnysz. Ogółem zebrano 48 ankiet, w których mieszkańcy wskazali największe problemy nurtujące gminę i odnieśli się do wizji gminy po realizacji *LPR*. Nie było uwag do samego dokumentu.

W ww. ankiecie zawarto dwa pytania.

- Pierwsze brzmiało: 1. Wizja obszaru rewitalizacji po rewitalizacji – prosimy opisać jak wg Pana/Pani powinien wyglądać obszar rewitalizacji po rewitalizacji?

Otrzymano następujące odpowiedzi na Pytanie 1.

- Rozwinięta infrastruktura techniczna i społeczna.
- Miejsce przyjazne do zamieszkania i prowadzenia działalności gospodarczej.
- Obszar bezpieczny z rozwiniętą infrastrukturą.
- Obszar po rewitalizacji powinien być miejscem odpowiednim do życia danej jednostki pod każdym względem: zawodowym i kulturalnym.
- Poprawa jakości życia.
- Poprawa stanu środowiska.
- Ulepszenie dróg i chodników.
- Zwiększenie ilości terenów zielonych.
- Obszar po rewitalizacji przede wszystkim musi być bezpieczny. Uważam również, że powinien poprawić się stan dróg oraz zwiększyć liczba chodników. Obszar powinien być zielony i zadbane. Należałoby także przeprowadzić różnego rodzaju szkolenia i kursy dla mieszkańców.
- Powstanie miejsc, gdzie młodzi ludzie mogliby się spotykać, podnoszeni kwalifikacji mieszkańców, poprawa bezpieczeństwa.



- Powinno być podniesione bezpieczeństwo w obszarze ochrony środowiska, również powinno być podwyższone bezpieczeństwo odnośnie ruchu drogowego w obszarze ruchu pieszego, ścieżek rowerowych i dróg dla ruchu samochodowego.
- Powinien być bezpieczny oraz powinna nastąpić poprawa sytuacji na lokalnym rynku pracy.
- Po rewitalizacji mieszkańcy Gminy powinni czuć się bezpieczniej. Powinny zostać poprawione drogi oraz zwiększona liczba chodników. Powinien także zostać zagospodarowany czas wolny dzieci i młodzieży, aby ustrzec ich przed zagrożeniami / uzależnieniami.
- Poprawne i bezpieczne życie mieszkańców oraz duża ilość terenów zielonych.
- Obszar powinien być bezpieczny dla mieszkańców, więcej chodników, doświetlenie. Możliwość większego uczestnictwa w życiu społecznym. Zapewnienie miejsc pracy.
- Spadek bezrobocia, lepsze warunki pracy, więcej miejsc do społecznym integracji, zwiększenie bezpieczeństwa mieszkańców, podniesieni świadomości kulturowej.
- Obszar po rewitalizacji powinien być bezpieczniejszy. Powinno powstać więcej chodników. Ponadto doprowadzenia kanalizacji na obszarach nieskanalizowanych wpłynie na poprawę stanu środowiska przyrodniczego. Szkolenia oraz kursy zawodowe spowodują spadek bezrobocia na obszarze Gminy Przasnysz.
- Poprawa życia mieszkańców i terenów zielonych.
- Powinny powstać miejsca pracy, miejsca spotkań dla ludzi młodych ale również dla starszych ludzi. Powinni mieć możliwość zagospodarowania swojego wolnego czasu i nie czuć się gorszym od innych miejscowości.
- Podniesienie bezpieczeństwa w ruchu drogowym poprzez dobrej jakości drogi, pobudowanie chodników przy drogach, odpowiednie doświetlenie dróg.

Jak widać z powyższego mieszkańcy przede wszystkim zgłaszali konieczność przeprowadzenia zadań infrastrukturalnych zmierzających do poprawy jakości życia i bezpieczeństwa na obszarze rewitalizacji. Były również wizje poprawy sytuacji gospodarczej oraz zmniejszenia bezrobocia. Duża część odpowiedzi dotyczyła również zagospodarowania czasu wolnego dzieci i młodzieży oraz seniorów.

Powszechna akceptacja wskazanych w konsultacjach społecznych obszaru zdegradowanego i obszaru rewitalizacji wskazuje na dokonanie właściwego wyboru na etapie diagnozy i przygotowania projektu *LPR*. Określone w *LPR* cele wpisują się w wizje mieszkańców, a zaplanowane projekty rewitalizacyjne odpowiadają potrzebom.

- Drugie pytanie w Ankiecie brzmiało: Projekty rewitalizacyjne – prosimy o zaznaczenie jakie wg Pana/Pani powinny zostać podjęte działania rewitalizacyjne, aby zwalczyć/zniwelować problemy istniejące na obszarze rewitalizacji – prosimy zaznaczyć znakiem "X".

Uzyskano następujące zaznaczenia (w kolumnie "Obszar rewitalizacji wpisano liczbę zaznaczeń w ankietach").

Tabela 23. Dane ankietowe.

L.p.	Sfera	Działanie	Liczba zaznaczeń
1.	społeczna	Szkolenia/kursy zawodowe podnoszące kwalifikacje	28
2.		Porady psychologa w zakresie uzależnień, problemu przemocy w rodzinie, opieki nad dziećmi	14
3.		Organizacja zajęć muzycznych, kulinarnych, sportowych	32
4.		Organizacja spotkań/zajęć dla osób starszych	14
5.		Zagospodarowanie czasu wolnego dzieci i młodzieży np. organizacja kół zainteresowań	38
6.		Wzbogacenie oferty kulturalnej gminy/organizacja imprez kulturalnych	22
7.		Wsparcie dla osób wkluczonych społecznie/zagrożonych wykluczeniem	20
8.		Poprawa bezpieczeństwa - monitoring	12
9.		Inne –jakie?	0
10.	środowiskowa	Zwiększenie liczby/poprawa istniejących terenów zielonych	36
11.		Poprawa stanu środowiska przyrodniczego	30
12.		Lepsze wykorzystanie potencjału przyrodniczo-turystycznego terenu	22
13.		Inne –jakie?	0
14.	Przestrzennofunkcyjna	Utworzenie i rozwój miejsc spotkań, wypoczynku i rekreacji	32
15.		Zwiększenie estetyki przestrzeni publicznej	30
16.		Poprawa stanu dróg	32
17.		Zwiększenie liczby chodników	34
18.		Doświetlenie miejscowości	30
19.		Zwiększenie liczby/utworzenie ścieżek rowerowych	28
20.		Rewitalizacja obszarów i zagospodarowanie infrastruktury kolejki wąskotorowej	32
21.		Wykonanie kanalizacji	14
22.		Inne –jakie?	0
23.	techniczna	Poprawa stanu technicznego/ rozbudowa / doposażenie budynków użyteczności publicznej	32
24.		Doposażenie i rozbudowa świetlic wiejskich	32
25.		Termomodernizacja budynków	28
26.		Poprawa stanu technicznego budynków komunalnych/ zwiększenie liczby mieszkań komunalnych	12
27.		Poprawa stanu zasobów historycznych, zabytkowych i kulturowych	18
28.		Inne –jakie?	0

Źródło: Urząd Gminy Przasnysz.

*Lokalny Program Rewitalizacji Gminy Przasnysz na lata 2017-2023*

W toku konsultacji społecznych Gmina Przasnysz wystąpiła również do szeregu instytucji z prośbą o zaopiniowanie projektu *Lokalnego Programu Rewitalizacji Gminy Przasnysz na lata 2017-2023*. Informacje dotyczące tej kwestii zebrane zostały w poniższej tabeli.

Tabela 24. Zestawienie opinii.

1. Zarząd Powiatu Przasnyskiego	Brak odpowiedzi.
2. Zarząd Województwa Mazowieckiego	Opinia pozytywna
3. Wojewoda Mazowiecki	Brak odpowiedzi.
4. Wojewódzki Sztab Wojskowy	Opinia pozytywna.
5. Agencja Bezpieczeństwa Wewnętrznego	Brak odpowiedzi.
6. Wojewódzka Komenda Policji w Radomiu	Brak odpowiedzi.
7. Nadwiślański Oddział Straży Granicznej	Opinia pozytywna
8. Szefostwo Służby Ruchu Lotniczego Sił Zbrojnych RP, Wydział Lotniskowy	Nie zgłoszono uwag ani zastrzeżeń.
9. Komenda Powiatowa Państwowej Straży Pożarnej w Przasnyszu	Opinia pozytywna.
10. Mazowiecki Wojewódzki Inspektor Sanitarny Wojewódzka Stacja Sanitarno-Epidemiologiczna w Warszawie	Brak odpowiedzi.
11. Wojewódzki Zarząd Melioracji i Urządzeń Wodnych w Warszawie	Zalecenia do umieszczenia w LPR: - w przypadku przebudowy lub likwidacji urządzeń melioracji wodnych szczegółowych, należy uwzględnić występowanie na tym terenie ewentualnych podtopień, - wszystkie planowane zamierzenia na obszarach objętych PLR nie mogą pogorszyć funkcjonowania istniejących urządzeń melioracji wodnych, - na przebudowę urządzeń wodnych, na podstawie art. 37 pkt 2 i art. 122 ust. 1 pkt 1 ustawy z dnia 18 lipca 2001 r. Prawo wodne (Dz. U. z 2015 r. poz. 469 z późn. zm.), konieczne jest uzyskanie pozwolenia wodnoprawnego.
12. Generalna Dyrekcja Dróg Krajowych i Autostrad Oddział w Przasnyszu	Brak odpowiedzi.
13. Powiatowy Zarząd Dróg w Przasnyszu	Opinia pozytywna.
14. PGE Dystrybucja S.A. Oddział Warszawa	Brak odpowiedzi.
15. Polskie Sieci Elektroenergetyczne S.A. Oddział w Warszawie	Bez uwag.
16. PKP Polskie Linie Kolejowe S.A.	Bez uwag.
17. Regionalny Dyrektor Ochrony	Brak odpowiedzi.

Środowiska w Warszawie Wydział Spraw Terenowych I w Ostrołęce	
18. Mazowiecki Wojewódzki Konserwator Zabytków w Warszawie Delegatura w Ostrołęce	Brak szczegółowego omówienia w dokumencie zasobów dziedzictwa kulturowego. Wskazanie na realizację przedsięwzięcia związanego z zagospodarowaniem kolejki wąskotorowej na całej linii kolejki przebiegającej przez teren gminy. Uwzględnienie i dołączenie do przedsięwzięć i projektów rewitalizacyjnych założenia dworsko-parkowego w Obrębie.
19. Okręgowy Urząd Górniczy w Warszawie	Odmowa wszczęcia postępowania ze względu na fakt, że tereny objęte LPR nie są terenami górniczymi w rozumieniu ustawy z dnia 9 czerwca 2011 r. Prawo geologiczne i górnicze
20. Urząd Marszałkowski Województwa Mazowieckiego w Warszawie, Biuro Geologa Wojewódzkiego	Brak odpowiedzi.
21. Regionalny Zarząd Gospodarki Wodnej w Warszawie	Nie wniesiono zastrzeżeń.
22. Ministerstwo Zdrowia	Brak opinii ze względu na brak uzdrowskiego charakteru planowanych przedsięwzięć.
23. Regionalny Dyrektor Lasów Państwowych w Olsztynie	Brak opinii ze względu na fakt nie obejmowania przez program rewitalizacji gruntów Skarbu Państwa, będących w trwałym zarządzie Lasów Państwowych.

*Źródło: Urząd Gminy Przasnysz.*

W przypadku braku odpowiedzi przyjmuje się milczącą akceptację projektu dokumentu.

## 6.2. Wdrażanie

Najważniejszym etapem wdrażania *Lokalnego Programu Rewitalizacji Gminy Przasnysz na lata 2017-2023* będzie jego przyjęcie stosowną uchwałą Rady Gminy Przasnysz. W przypadku stwierdzenia konieczności uaktualnienia, uzupełniania lub modyfikacji *LPR*, wprowadzenie jakichkolwiek zmian do uchwalonego już dokumentu będzie wiązało się z koniecznością przyjęcia odpowiedniej uchwały przez Radę Gminy Przasnysz. Wszelkie dokumenty związane z ewaluacją, sprawozdawczością z realizacji inwestycji oraz sprawozdawczością okresową z realizacji *LPR* będą adresowane do Rady Gminy Przasnysz.

System wdrażania *LPR* określa struktury zarządcze i organizacyjne *LPR* oraz projektów rewitalizacyjnych, co ułatwi działanie w trakcie jego wdrażania. Jest to konieczne również ze względu na możliwość zaangażowania partnerów społeczno-gospodarczych.

W realizacji poszczególnych projektów rewitalizacyjnych będą brały udział dwa typy podmiotów:

- zarządzające - jednostki zarządzające oraz koordynujące wdrażanie całości *LPR*, które równocześnie prowadzą ewaluację, monitoring oraz ocenę *LPR*,
- wykonawcze - jednostki odpowiedzialne za realizację poszczególnych przedsięwzięć i projektów rewitalizacyjnych.

Szczególna rola w zarządzaniu *LPR* przypada organom gminy i polega na jego ukierunkowaniu, uchwaleniu, kontrolowaniu i ocenie z punktu widzenia *Strategii Rozwoju Gminy Przasnysz na lata 2015-2023* oraz *Strategii Rozwiązywania Problemów Społecznych w Gminie Przasnysz na lata 2015-2020*. Jest to wyjątkowo istotne z uwagi na znaczenie realizacji *LPR* dla sprawnej implementacji pozostałych instrumentów rozwoju gminy, a także np. dla możliwości pozyskiwania środków z funduszy strukturalnych.

Wdrożenie *LPR* wymaga podejmowania szerokiego wachlarza różnorodnych działań o charakterze wykonawczym, tym samym stanowić będzie zadanie Urzędu Gminy Przasnysz. W ramach wdrażania *LPR* konieczna będzie:

- kontynuacja procesu planowania działań rewitalizacyjnych oraz możliwość pojawienia się nowych interesariuszy lub przedsięwzięć rewitalizacyjnych,
- realizacja *LPR*, w znaczeniu koordynacji i wsparcia przedsięwzięć i projektów rewitalizacyjnych,
- kontrola przestrzegania zasad wdrożenia, wymagań wewnętrznych i zewnętrznych, a także spójności *LPR*,
- organizacja procesu promocji i komunikacji społecznej,
- monitoring i ocena,
- sprawozdawczość.

Zarządzeniem Nr 17/2017, z dnia 16 marca 2017 r. powołany został Zespół ds. rewitalizacji - organ opiniodawczo-doradczy, który stanowi forum współpracy i dialogu interesariuszy z organami Gminy w sprawach dotyczących przygotowania, przeprowadzenia i oceny rewitalizacji. Zespół pełni również funkcję opiniodawczo-doradczą Wójta Gminy Przasnysz w sprawach obejmujących wdrażanie *LPR* oraz oceny przebiegu procesu rewitalizacji.

Ostatnim elementem prac w ramach *LPR* będzie opracowanie *Raportu z realizacji Lokalnego Programu Rewitalizacji Gminy Przasnysz na lata 2017-2023*, podsumowującego cały proces rewitalizacji i wskazującego dalsze, ewentualne kierunki działań.

Za proces wdrażania i zarządzania *Lokalnego Programu Rewitalizacji Gminy Przasnysz na lata 2017-2023* odpowiedzialni będą, poprzez wyżej wspomniany Zespół ds. rewitalizacji, przedstawiciele Interesariuszy *LPR*:

- Rady Gminy Przasnysz,
- Urzędu Gminy Przasnysz,
- jednostek organizacyjnych Urzędu Gminy Przasnysz (Gminny Ośrodek Pomocy Społecznej, Gminna Biblioteka Publiczna im. Józefa Narzymskiego w Bogatem),
- mieszkańców obszarów rewitalizacji (sołtysi),
- przedsiębiorców prowadzących działalność gospodarczą w granicach obszarów rewitalizacji,
- organizacji pozarządowych oraz innych podmiotów prowadzących działalność o charakterze społecznym,
- innych podmiotów zainteresowanych procesem rewitalizacji.

Koordynatorem procesu rewitalizacji będzie specjalnie oddelegowana komórka organizacyjna Urzędu Gminy Przasnysz - Referat ds. inwestycji, zamówień publicznych i gospodarki odpadami. Będzie ona odpowiadać za ocenę postępu realizacji i wdrażania poszczególnych przedsięwzięć rewitalizacyjnych oraz całego *LPR*. Wyznaczenie ww. komórki organizacyjnej do koordynowania procesem rewitalizacji wynika z faktu, że samorząd gminny zaangażowany będzie w kilka projektów rewitalizacyjnych znajdujących się na jego terenie.

Do zadań ww. komórki organizacyjnej należeć będą zadania kluczowe z punktu widzenia wdrożenia *LPR*, w tym:

- nadzór nad opracowaniem i aktualizacją *LPR*,
- przeprowadzenie naboru propozycji przedsięwzięć rewitalizacyjnych;
- zaopiniowanie zgłoszonych przedsięwzięć rewitalizacyjnych;
- zbieranie danych niezbędnych do monitorowania i oceny *LPR*,
- promocja.

Wyznaczona komórka organizacyjna będzie współpracować w procesie zarządzania rewitalizacją z innymi właściwymi merytorycznie referatami Urzędu Gminy Przasnysz.

Koszty zarządzania *LPR* szacuje się na kwotę 80.000,00 zł w całym okresie realizacji. W ramach tej kwoty pokryte zostanie w części odpowiadającej pracom przy *LPR* wynagrodzenie pracowników Referatu ds. inwestycji, zamówień publicznych i gospodarki odpadami oraz inne wydatki bezpośrednio związane z pracami przy *LPR*.

### **6.3. Monitoring i ocena LPR**

*Lokalny Program Rewitalizacji Gminy Przasnysz na lata 2017-2023* to dokument otwarty, odzwierciedlający potrzeby oraz priorytetowe działania związane z rozwojem społecznym, gospodarczym i przestrzennym lokalnej społeczności zamieszkującej zdegradowane obszary Gminy. Niniejszy *LPR* poddawany będzie systematycznej, okresowej analizie i ocenie oraz będzie aktualizowany w zakresie dostosowania do zmieniających się uwarunkowań i potrzeb. Analiza, ocena i aktualizacja *LPR* odbywać się będzie w oparciu o zasadę współpracy z zainteresowanymi partnerami - Interesariuszami.

W celu zapewnienia należytej prawidłowości w realizacji *LPR* zastosowany zostanie system jego monitorowania. Proces ten będzie polegał na systematycznym pozyskiwaniu i analizowaniu danych dotyczących poszczególnych wskaźników społeczno-ekonomicznych na terenach zdegradowanych oraz realizacji poszczególnych przedsięwzięć rewitalizacyjnych. Analiza danych ilościowych i jakościowych umożliwi odpowiednio wczesne wykrywanie niezgodności, a także umożliwi prewencję możliwych do przewidzenia komplikacji.

Wyróżnić należy dwie formy monitoringu, które znajdą zastosowanie w ocenie realizacji założeń *LPR*:

- Monitoring rzeczowy polegający na bieżącej kontroli przeprowadzanych w danym czasie zadań, pozyskiwaniu informacji nt. postępów w ich realizacji, zapewnieniu zgodności z założeniami *LPR*.
- Monitoring finansowy umożliwiający kontrolę finansowych aspektów inwestycji oraz zapewniający trwałość osiągniętych rezultatów. Dodatkowym efektem monitoringu finansowego będzie pomoc interesariuszom w uzyskaniu informacji nt. możliwych źródeł finansowania zewnętrznego inwestycji.

Wszystkie projekty rewitalizacyjne objęte będą jednakowym systemem ewaluacji. Odpowiedzialny za to będzie podmiot zarządzający w postaci organów gminy, a w nim specjalnie oddelegowana komórka organizacyjna Urzędu Gminy Przasnysz (Referat ds. inwestycji, zamówień publicznych i gospodarki odpadami). Monitoring *LPR* będzie dokonywany co do zasady raz w roku. Kontrola poprawności procesu rewitalizacji będzie odbywać się poprzez monitorowanie efektów i celów założonych we wdrażanych projektach. Planuje się również ankietowe badanie – podczas wdrażania *LPR* - przeprowadzone wśród mieszkańców.

Wszystkie podmioty, których propozycje projektów rewitalizacyjnych, zostaną wpisane do *LPR*, będą zobligowane do dostarczenia w określonym terminie informacji nt. stanu realizacji zgłoszonych projektów rewitalizacyjnych, na podstawie której tworzona będzie karta oceny realizacji projektu. Referat ds. inwestycji, zamówień publicznych i gospodarki odpadami Urzędu Gminy Przasnysz odpowiedzialny będzie za przygotowanie rocznego sprawozdania z monitoringu *LPR*. Sprawozdania te podlegać będą akceptacji przez Wójta Gminy Przasnysz. W sprawozdaniach analizie poddane zostaną wskaźniki wykorzystane do delimitacji oraz porównane ich wartości do stanu wyjściowego i stanu planowanego. Należy jednak mieć na uwadze, że na etapie aktualizacji *LPR* możliwe będzie

włączanie do niego nowych projektów rewitalizacyjnych, co będzie wiązać się z aktualizacją wartości wskaźników.

Po 2023 r., tj. roku zakończenia obowiązywania *LPR*, zostanie przeprowadzona kompleksowa ocena efektów realizacji *LPR*, porównanie osiągniętych wskaźników z prognozowanymi, a także zostaną podjęte kroki w celu wyznaczenia kierunków rewitalizacji na następne lata.

Przygotowany został wzór karty oceny realizacji projektów rewitalizacyjnych, która będzie wypełniana przez poszczególne podmioty wykonawcze każdorazowo po zakończeniu realizacji projektu. Dzięki temu możliwe będzie skwantyfikowanie wskaźników z perspektywy pojedynczego projektu, co z kolei umożliwi opisanie i porównanie efektów w sposób jednoznaczny i przejrzysty. Mając do dyspozycji karty projektów, ocenić będzie można ich skuteczność. Wszystko to stanowić będzie punkt odniesienia w następnych latach procesu rewitalizacji, pozwoli nadać mu pożądany kierunek oraz uniknąć błędów dotychczas popełnionych.

Tabela 25. Karta oceny realizacji przedsięwzięcia rewitalizacyjnego (wzór).

Tytuł przedsięwzięcia	
Podmiot wykonawczy	
Lokalizacja	
Opis przedsięwzięcia	
Harmonogram realizacji	
Koszty i źródła finansowania	
Prognozowane rezultaty wraz ze sposobem ich oceny i zmierzenia w odniesieniu do celów rewitalizacji	
Napotkane problemy	

Źródło: Urząd Gminy Przasnysz.

Wójt Gminy Przasnysz po zapoznaniu się z wynikami monitoringu będzie miał możliwość wprowadzenia autopoprawek do *LPR*. Przewiduje się możliwość m. in. aktualizowania listy podstawowych oraz pozostałych projektów rewitalizacyjnych zgłoszonych zarówno przez mieszkańców, jak i przez zorganizowane podmioty, np.: organizacje pozarządowe.

System monitorowania i oceny *Lokalnego Programu Rewitalizacji Gminy Przasnysz na lata 2017-2023* przewiduje :

- ocenę poziomu realizacji wskaźników,
- analizę i ocenę stopnia realizacji przyjętych celów oraz adekwatność doboru do nich wskaźników,
- monitoring ogólnego poziomu rozwoju obszarów zdegradowanych,
- analizę i ocenę harmonogramu wdrażania,
- dokonywanie odniesień do *Strategii Rozwoju Gminy Przasnysz na lata 2015-2023*,



- możliwość dokonywania korekt wartości wskaźników w procesie realizacji zamierzonych działań,
- analizę realizacji LPR w celu jego ewentualnej aktualizacji,
- wykonanie ocen realizacji LPR,
- monitorowanie postępu prac w zakresie wdrażania założeń LPR oraz realizacji przedsięwzięć i projektów rewitalizacyjnych.

Tabela 26. Wskaźniki monitorowania dla poszczególnych celów szczegółowych LPR na obszarze rewitalizacji.

L.p.	Wskaźniki dla <u>Celu szczegółowego 1. Aktywizacja społeczno-gospodarcza mieszkańców obszarów zdegradowanych</u>	Wartość bazowa wskaźnika	Wartość docelowa wskaźnika
1.	Udział długotrwale bezrobotnych wśród osób w wieku produkcyjnym [%]	9,31	6,27
2.	Liczba aktów przemocy (niebieskich kart) na 1000 mieszkańców [szt.]	18,84	12,53
3.	Udział osób do 18 roku życia korzystających z dożywiania na 1000 mieszkańców [os.]	163,25	126,12
4.	Odsetek osób w wieku poprodukcyjnym w ogólnej liczbie ludności [%]	18,58	17,49
	<u>Wskaźniki dla Celu szczegółowego 2. Poprawa infrastruktury socjalnej na obszarach zdegradowanych</u>		
5.	Liczba wniosków o lokale socjalne i komunalne	6	0
	<u>Wskaźniki dla Celu szczegółowego 3. Rozwój infrastruktury służącej poprawie jakości życia mieszkańców obszarów zdegradowanych</u>		
6.	Odsetek gospodarstw segregujących odpady	38,81	39,81
7.	Ograniczenie emisji CO <sub>2</sub> [%]	100	95,12

*Źródło: Urząd Gminy Przasnysz.*

## **7. Interesariusze LPR**

Rewitalizacja realizowana jest przede wszystkim na rzecz i przy współdziałaniu osób zamieszkujących obszary zdegradowane i w dużej mierze wiąże się z pobudzeniem społeczności lokalnej do włączania się w działania na różnych poziomach. Głównym wymiarem procesu rewitalizacji jest problematyka społeczna, która to wprost określa społeczność lokalną jako grupę docelową i naczelnego aktora działań rewitalizacyjnych.

Kompleksowy i wielowątkowy charakter procesu rewitalizacji determinuje katalog Interesariuszy – osób i podmiotów zaangażowanych w realizację procesu rewitalizacji oraz korzystających z efektów zmian.

Definiując interesariuszy procesu rewitalizacji można wskazać:

- mieszkańców obszarów zdegradowanych,
- właścicieli nieruchomości położonych na obszarach zdegradowanych,
- przedsiębiorców, inwestorów,
- organy gminy Przasnysz,
- organy administracji rządowej, służby publiczne,
- instytucje pomocy społecznej,
- kościoły i związki wyznaniowe,
- podmioty publiczne i prywatne,
- organizacje pozarządowe, grupy nieformalne,
- gestorów sieci infrastrukturalnych,
- służbę zdrowia.

Z uwagi na dynamikę, wielowątkowość, długi horyzont czasowy działań rewitalizacyjnych, katalog Interesariuszy jest szeroki, zmienny i ma charakter otwarty.

Uczestnicy procesu rewitalizacji mogą pełnić różne role, jednak w najpełniejszym wymiarze występują: jako inicjator, realizator i odbiorca efektów działań. Jest to najbardziej pożądanym modelem włączania osób i podmiotów w realizację działań rewitalizacyjnych.

Kluczową rolę w procesie rewitalizacji odgrywa Gmina Przasnysz – podmiot inicjujący proces rewitalizacji na wyznaczonych obszarach oraz stwarzający uwarunkowania formalne do jego realizacji. Znaczący udział planowanych do realizacji działań w wymiarze społecznym, przestrzennym czy funkcjonalnym, tworzenie podstaw prawnych i formalnych w postaci programów wspierających i różnych preferencji stwarza możliwość pełniejszego zaistnienia pozostałych aktorów w procesie zmian. A więc to gmina w sposób bezpośredni wywiera wpływ na poprawę jakości życia jej mieszkańców, w tym mieszkańców obszarów zdegradowanych.

## 8. Projekty rewitalizacyjne

### 8.1. Podstawowe projekty rewitalizacyjne

Podstawowe projekty rewitalizacyjne stanowią działania, bez których realizacja celów *Lokalnego Programu Rewitalizacji Gminy Przasnysz na lata 2017-2023* nie będzie możliwa i obszar rewitalizacji nie będzie w stanie wyjść z sytuacji kryzysowej.

Podstawowe projekty rewitalizacyjne realizujące  
Cel szczegółowy 1. Aktywizacja społeczno-gospodarcza mieszkańców obszarów zdegradowanych

Tabela 27. Podstawowe projekty rewitalizacyjne.

Projekt rewitalizacyjny nr 1		
1	Nazwa projektu	Przedsiębiorczość i praca. Bądź aktywny.
2	Podmioty realizujące	<ul style="list-style-type: none"> <li>– Gminny Ośrodek Pomocy Społecznej w Przasnyszu we współpracy z Powiatowym Urzędem Pracy w Przasnyszu,</li> <li>– Przedsiębiorcy,</li> <li>– Gmina Przasnysz,</li> <li>– Współpraca: szkoły w ramach zajęć dotyczących przedsiębiorczości.</li> </ul>
3	Cel	Cel szczegółowy 1. Aktywizacja społeczno-gospodarcza mieszkańców obszarów zdegradowanych.
4	Sytuacja obecna (opis stanu istniejącego)	Wskaźniki aktywności zawodowej mieszkańców gminy Przasnysz wskazują na długotrwały i pogłębiający się kryzys w tej sferze; są one niższe niż średnia dla województwa mazowieckiego i powiatu przasnyskiego. Wiele osób pozostaje bez pracy, w tym przez długi okres czasu. Obserwuje się niepokojący trend powiększania się liczby osób bez jakiegokolwiek doświadczenia zawodowego. Na terenach objętych programem rewitalizacji sytuacja jest szczególnie niepokojąca i wymaga podjęcia szybkich działań aktywizujących i zwiększających szanse na zatrudnienie.
5	Odbiorcy projektu	Zajęcia zostaną skierowane do grupy osób zamieszkałych na obszarze rewitalizacji.
6	Zakres planowanych zadań	Przygotowanie i realizacja cykli warsztatowych wspierających kompetencje zawodowe i umiejętności podnoszące mobilność zawodową uczestników w powiązaniu z warsztatami psychologicznymi, podnoszącymi wiarę we własne siły, poznawanie swoich silnych stron, zasady komunikacji, zarządzania czasem. Przewidywana jest realizacja następujących działań:

Lokalny Program Rewitalizacji Gminy Przasnysz na lata 2017-2023

			<ul style="list-style-type: none"> <li>– badanie potrzeb szkoleniowych w odniesieniu do lokalnego, powiatowego i aglomeracyjnego rynku pracy,</li> <li>– warsztaty wspierające kompetencje osobiste (gotowość do poszukiwania pracy, rozmowa rekrutacyjna, wzmocnienie pewności siebie),</li> <li>– subsydiowane zatrudnienie, zajęcia reintegracji zawodowej u pracodawcy;</li> <li>– zatrudnienie wspierane, wspomagane, usługi trenera zatrudnienia wspieranego,</li> <li>– poradnictwo psychologiczne i psychospołeczne, poradnictwo prawne i obywatelskie,</li> <li>– kursy i szkolenia umożliwiające nabycie, podniesienie lub zmianę kwalifikacji.</li> </ul>			
7	Lokalizacja projektu		Zajęcia będą odbywać się w obiektach publicznych na terenie gminy Przasnysz, na obszarze rewitalizacji, w miejscowościach: Bartniki, Bogate, Nowa Krępa, Szla.			
8	Szacowana wartość		300.000,00 zł			
9	Źródła finansowania (udział %)	krajowe środki publiczne	środki własne gminy	środki prywatne (w tym PPP)	środki UE (EFRR/ EFS/ FS/ PROW)	środki z innych źródeł
			20		80	
10	Prognozowane rezultaty		<p>Ilościowe:</p> <ul style="list-style-type: none"> <li>– Dedykowane programy edukacyjno-stażowe: 2 (dla osób wchodzących na rynek pracy oraz dla osób długotrwale bezrobotnych);</li> <li>– Ilość osób objętych projektem: 100 w trakcie trwania projektu;</li> </ul> <p>Jakościowe dotyczące wzrostu zadowolenia i poprawy jakości życia mieszkańców z uwagi na:</p> <ul style="list-style-type: none"> <li>– Podniesienie/zmiana kompetencji zawodowych szczególnie osób zagrożonych wykluczeniem społecznym i zawodowym;</li> <li>– Zapewnienie pierwszego doświadczenia zawodowego - staże zawodowe w lokalnych firmach;</li> <li>– Aktywizacja zawodowa oraz społeczna uczestników projektu.</li> </ul>			
11	Sposób oceny i pomiarów rezultatów w odniesieniu do celów rewitalizacji		<p>Liczba oraz rodzaj przeprowadzonych działań szkoleniowo-warsztatowych w ramach programów (ewidencja GOPS)</p> <p>Liczba osób, które ukończyły cykl zajęć szkoleniowych (ewidencja GOPS)</p> <p>Liczba osób, uczestników projektu, które znalazły zatrudnienie lub otworzyły własną działalność gospodarczą (ewidencja gminy i PUP)</p> <p>Ankietyzacja uczestników projektu i mieszkańców</p>			

Lokalny Program Rewitalizacji Gminy Przasnysz na lata 2017-2023

		obszaru objętego programem rewitalizacji (pomiar motywacji do poszukiwania pracy i przekonania o własnych szansach na rynku pracy).
12	Komplementarność projektów	Projekt rewitalizacyjny nr 6
13	Rodzaj (publiczne, prywatne, PPP)	Publiczne
14	Planowany harmonogram realizacji	Opracowanie założeń, zakresu i zasad realizacji projektu IV/2018 Działalność w trybie bieżącym od I kw. 2019 Realizacja 2019-2020
15	Wnioskodawca	Gmina Przasnysz

Projekt rewitalizacyjny nr 2						
1	Nazwa projektu		Przygotowanie zaplecza produkcyjnego i edukacyjnego dla lokalnych produktów kulinarnych			
2	Podmioty realizujące		Gmina Przasnysz, Organizacje pozarządowe – Koło Gospodyń Wiejskich			
3	Cel		Cel szczegółowy 1. Aktywizacja społeczno-gospodarcza mieszkańców obszarów zdegradowanych			
4	Sytuacja obecna		Wykorzystanie szans wynikających z tradycji kulinarnych jest niewystarczające. Produkty są wystawiane na imprezach publicznych, ale nie stanowią zasobu wspierającego powstawanie i utrzymanie miejsc pracy. Konieczne jest podjęcie działań służących zwiększeniu zainteresowania produkcją lokalnych produktów kulinarnych oraz możliwościami związanymi z ich sprzedażą.			
5	Odbiorcy projektu		Mieszkańcy obszaru rewitalizacji (preferencje w naborze na zajęcia, kursy gastronomiczne oraz w udzielaniu pomocy związanej z otwieraniem własnej działalności gospodarczej).			
6	Zakres realizowanych zadań		<ul style="list-style-type: none"> <li>– Adaptacja, dostosowanie pomieszczeń – świetlice wiejskie na obszarze rewitalizacji,</li> <li>– Zakup profesjonalnego wyposażenia kuchennego,</li> <li>– Zajęcia i kursy praktyczne w zakresie gastronomii dla zainteresowanych, szczególnie z obszaru rewitalizacji,</li> <li>– Produkcja na rynek / promocja - marka tradycyjnych, regionalnych potraw,</li> <li>– Zawód gastronomia – oferta dla młodzieży, pobudzanie przedsiębiorczości,</li> </ul>			
7	Lokalizacja projektu		Projekt z uwagi na jego charakter będzie realizowany w różnych miejscowościach w gminie, w obszarze rewitalizacji, w miejscowościach: Bartniki, Bogate, Nowa Krępa, Szla.			
8	Szacowana wartość		600.000,00 zł			
9	Źródła	krajowe	środki	środki	środki UE	środki z

Lokalny Program Rewitalizacji Gminy Przasnysz na lata 2017-2023

	finansowania (udział %)	środki publiczne	własne gminy	prywatne (w tym PPP)	(EFRR/ EFS/ FS/ PROW)	innych źródeł
			20		80	
10	Prognozowane rezultaty	<p>Ilościowe:</p> <ul style="list-style-type: none"> <li>- Miejsca nauki i wytwarzania regionalnych produktów spożywczych: 4 obiekty,</li> <li>- Osoby objęte projektem, w tym głównie z obszaru rewitalizacji: 35,</li> <li>- Założona działalność gospodarcza związana z produkcją i dystrybucją produktów i rzemiosła lokalnego na obszarze rewitalizacji: 2.</li> </ul> <p>Jakościowe dotyczące wzrostu zadowolenia i poprawy jakości życia mieszkańców z uwagi na:</p> <ul style="list-style-type: none"> <li>- Powstanie nowych podmiotów gospodarczych, działających w obszarze gastronomii, catering,</li> <li>- Wzrost liczby osób uczestniczących w imprezach organizowanych promujących lokalne produkty kulinarne.</li> <li>- Zainteresowanie młodzieży z obszaru rewitalizacji tradycyjną, lokalną kuchnią.</li> <li>- Promocja zawodów związanych z gastronomią i cateringiem.</li> </ul>				
11	Sposób ich oceny i zmierzenia w odniesieniu do celów rewitalizacji	<p>Zmodernizowane obiekty, zakupiony sprzęt i wyposażenie (ewidencja gminna), ilość osób uczestniczących w projekcie z wyróżnieniem mieszkańców obszaru rewitalizacji (sprawozdania z działalności i ewidencja gminna).</p> <p>Liczba podmiotów gospodarczych działających w segmencie gastronomicznym i cateringowym na obszarze rewitalizacji (ewidencja gminna).</p>				
12	Komplementarność projektów	Projekt rewitalizacyjny nr 3 Projekt rewitalizacyjny nr 6				
13	Rodzaj (publiczne, prywatne, PPP)	Przedsięwzięcie publiczne z uwzględnieniem udziału NGO				
14	Planowany harmonogram realizacji	Zakup wyposażenia kuchennego, adaptacja, dostosowanie pomieszczeń IV kw. 2020 Praca w trybie bieżącym od I kw. 2021 Realizacja 2021-2023				
15	Wnioskodawca	Gmina Przasnysz				

Projekt rewitalizacyjny nr 3		
1	Nazwa projektu	Przyjazne miejsca na obszarze rewitalizacji
2	Podmioty realizujące	Stowarzyszenie na Rzecz Rozwoju Gminy Przasnysz
3	Cel	Cel szczegółowy 1. Aktywizacja społeczno-gospodarcza mieszkańców obszarów zdegradowanych
4	Sytuacja obecna (opis stanu istniejącego)	Na obszarze rewitalizacji i poza nim mieszkają rodziny z problemami społecznymi takimi jak między innymi:

Lokalny Program Rewitalizacji Gminy Przasnysz na lata 2017-2023

		alkoholizm, bezrobocie, przemoc w rodzinie. Te negatywne zjawiska społeczne często powodują dziedziczenie przez dzieci i młodzież postaw rodziców i opiekunów. Powyższe sprawia, że sytuacja młodego pokolenia nie tylko nie ulega poprawie, ale staje się nawet gorsza. Powyższe dotyczy w szczególności obszaru rewitalizacji.
5	Odbiorcy projektu	Dzieci i młodzież z obszaru rewitalizacji.
6	Lokalizacja	Zmodernizowane obiekty i place w miejscowościach z obszaru rewitalizacji: Bartniki, Bogate, Nowa Krępa, Szla, Gostkowo.
7	Zakres planowanych zadań	<p>Realizatorem projektu/wnioskodawcą będzie Stowarzyszenie na Rzecz Rozwoju Gminy Przasnysz. Organizacja pozarządowa założona została w 2012 r. Celem działania stowarzyszenia jest m. in.: wspieranie szeroko rozumianej aktywności obywatelskiej, tworzenie i realizowanie działań wspierających profilaktykę społeczną, wspieranie młodzieży zagrożonej wykluczeniem społecznym, pomoc w wyrównywaniu szans edukacyjnych dzieci i młodzieży, udzielanie pomocy osobom uzależnionym i ich rodzinom.</p> <p>Projekt zakłada udział w projekcie 50 rodzin z terenu objętego rewitalizacją. Do współpracy pozyskani zostaną psycholodzy i pedagodzy oraz wolontariusze rekrutujący się zarówno spośród emerytowanych nauczycieli i uczniów szkół z terenu Gminy Przasnysz. Projekt zakłada cotygodniowe zajęcia z dziećmi na wyrównywanie braków edukacyjnych, które będą odbywać się 1 raz w tygodniu. Raz w miesiącu będą odbywały się spotkania z rodzicami o charakterze prelekcji i konsultacji prowadzone przez specjalistów. Poruszane będą tematy takie jak: uzależnienia wśród dzieci i młodzieży, trudności okresu dojrzewania, radzenie sobie ze stresem i agresją w trudnych sytuacjach i konfliktowych. Dodatkowym działaniem będą tzw. „Zdrowe podwieczorki”, czyli posiłki ze zdrową żywnością, które będą okazją do propagowania zdrowego stylu życia oraz wdrażania nawyków jedzenia przemyślanych i zdrowych posiłków. Zadbamy również o sprawność fizyczną uczestników projektu organizując zajęcia sportowo – rekreacyjne na placach zmodernizowanych w ramach rewitalizacji (plac wokół stawu w Gostkowie) oraz wycieczkę do gospodarstwa agroturystycznego i stadniny koni.</p>
8	Szacowana wartość	50.000,00 zł.

Lokalny Program Rewitalizacji Gminy Przasnysz na lata 2017-2023

9	Źródła finansowania (udział %)	krajowe środki publiczne	środki własne gminy	środki prywatne (w tym PPP)	środki UE (EFRR/ EFS/ FS/ PROW)	środki z innych źródeł
					80	20
10	Prognozowane rezultaty		Liczba rodzin objętych projektem: 50			
11	Sposób oceny i pomiarów rezultatów w odniesieniu do celów rewitalizacji		Ograniczenie sytuacji kryzysowych na terenie rewitalizacji.			
12	Komplementarność projektów		Projekt rewitalizacyjny nr 6			
13	Rodzaj (publiczne, prywatne, PPP)		Przedsięwzięcie publiczne z uwzględnieniem udziału NGO			
14	Planowany harmonogram realizacji		Przygotowanie założeń i zakresu działań oraz promocja I/2021 Realizacja 2021-2022			
15	Wnioskodawca		Stowarzyszenie na Rzecz Rozwoju Gminy Przasnysz			

Podstawowe projekty rewitalizacyjne realizujące  
Cel szczegółowy 2. Pomoc osobom zagrożonym wykluczeniem społecznym na obszarach zdegradowanych

Projekt rewitalizacyjny nr 4		
1	Nazwa projektu	Aktywny senior na rowerze w życiu społecznym udział bierze
2	Podmioty realizujące	Gmina Przasnysz
3	Cel	Cel szczegółowy 2. Pomoc osobom zagrożonym wykluczeniem społecznym na obszarach zdegradowanych
4	Sytuacja obecna (opis stanu istniejącego)	Sytuacja osób starszych z obszaru rewitalizacji jest szczególnie trudna i wymagająca interwencji. Osoby te, w porównaniu do innych grup wiekowych, w bardzo niskim stopniu angażują się w działalność społeczną, rzadziej niż inni należą do organizacji pozarządowych, czy angażują się w działania na rzecz innych. Wiek jest też jednym z kluczowych czynników wpływających na ogólny dobrostan psychiczny. Również sposób spędzania czasu wolnego przez seniorów różni się od aktywności młodszych pokoleń. Osoby starsze rzadziej „wychodzą z domu”, więcej czasu spędzając w mieszkaniu. Powyższe musi przekładać się na niewykorzystywanie przez osoby starsze istniejących możliwości wpływu na poprawę sytuacji życiowej, pogłębiania się wśród nich poczucia bezradności i izolowania się od społeczeństwa. Przyczynami przedstawionej sytuacji są niewystarczające umiejętności osób starszych, z obszaru



		<p>zdegradowanych, poruszania się w „nowoczesnym świecie”, powalające na aktywność społeczną.</p> <p>Kolejnym zjawiskiem przyczyniającym się do występowania zdiagnozowanej sytuacji jest niski zasób informacji i wiedzy wśród osób starszych z zakresu form i możliwości aktywności życiowej, społecznej, obywatelskiej, po zakończeniu aktywności zawodowej. Głównym czynnikiem jest tu brak oferty bezpłatnych możliwości kształcenia i rozwoju np. poprzez udział w szkoleniach, wydarzeniach edukacyjnych skierowanych właśnie do osób po 60 roku życia.</p> <p>Osoby starsze obszaru objętego projektem są w sytuacji gorszej w porównaniu do ich rówieśników z obszarów miejskich również ze względu na znacznie uboższą infrastrukturę społeczną (zdecydowanie mniej miejsc, ośrodków, możliwości do podejmowania różnych form aktywności społecznej, rozwoju kulturalnego, itd.).</p> <p>Brak aktywności społecznej w grupie osób starszych powoduje również niekorzystne skutki psychologiczne w tej grupie. Długotrwały stan bierności może przełożyć się na apatie – czyli stan znacznie zmniejszonej wrażliwości na bodźce emocjonalne i fizyczne. Towarzyszy mu obniżenie aktywności psychicznej i fizycznej, utrata zainteresowań, zmniejszenie liczby kontaktów społecznych.</p> <p>Skutkami tego pogłębiającego się zjawiska, jest wykluczenie społeczne osób starszych z terenów zdegradowanych – coraz częściej pozostających samotnie w domach.</p> <p>Przejsie na emeryturę to moment, kiedy trzeba dokonać wielu wyborów i odnowa spojrzenie na swoje codzienne życie. Obecnie, kiedy ludzie starsi cieszą się dłuższym życiem i lepszym zdrowiem, przejście na emeryturę nie może oznaczać wycofania się, zaprzestania aktywności. Z tego też względu podejmowane będą działania zmierzające w kierunku zaspokojenia potrzeb i pragnień osób starszych, okazujące większe zainteresowanie i wsparcie dla tej grupy społecznej. Przede wszystkim w dziedzinie aktywizacji seniorów, by mogli oni pozostać jak najdłużej w swoim środowisku, czerpiąc radość z życia i podejmowanych działań. Kontakt z innymi osobami oraz budowanie relacji ma pozytywny wpływ na poczucie bycia potrzebnym, kondycję zdrowotną itp. Dlatego tak ważne jest włączenie osób starszych do społeczeństwa, m.in. poprzez zaangażowanie społeczności lokalnych.</p> <p>Projekt przyczyni się do zwiększenia aktywności wśród osób starszych zamieszkujących obszary zdegradowane Gminy Przasnysz oraz przełoży się bezpośrednio na zminimalizowanie zagrożenia wykluczeniem</p>
--	--	--

Lokalny Program Rewitalizacji Gminy Przasnysz na lata 2017-2023

		społecznym tej grupy.				
5	Odbiorcy projektu		Osoby 60+ z obszaru rewitalizacji.			
6	Lokalizacja		Zmodernizowane obiekty i place w miejscowościach z obszaru rewitalizacji: Bartniki, Bogate, Nowa Krępa, Szla, Gostkowo.			
7	Zakres planowanych zadań		<p>Projekt dotyczy szczególnej sytuacji osób starszych, zamieszkujących obszar rewitalizacji. Projekt będzie miał na celu zagospodarowanie potencjału osób starszych poprzez ich wspólny, aktywny udział w cyklicznych warsztatach artystycznych: teatralnych, wokalnych, plastycznych, kulinarnych (zdrowe odżywianie). Zaplanowano również spotkania z dietetykiem, zajęcia ruchowe na powietrzu przy zmodernizowanym stawie w Gostkowie, wycieczki rowerowe ścieżką rowerową utworzoną wzdłuż kolejki, szkolenia z obsługi nowoczesnych urządzeń (telefon, komputer, bankomat, itp.).</p> <p>Dzięki powyższym działaniom seniorzy zdobędą umiejętności pozwalające na zwiększenie ich aktywności w życiu społecznym i obywatelskim, co przyczyni się do zagospodarowania ich potencjału poprzez aktywność społeczną, dlatego też zmniejszy ryzyko wykluczenia wśród uczestników projektu. Dzięki pozyskanym umiejętnościom uczestnicy podniosą poczucie własnej wartości, pokonają bariery psychologiczne. Zaplanowane działania wpłyną również na poczucie przydatności społecznej, poczucie akceptacji, czy też zminimalizowanie problemu samotności wśród osób starszych. Warsztaty artystyczne przyczynią się do podejmowania wspólnych inicjatyw poprzez występy przed społecznością lokalną, a podczas przygotowywania się do ich prezentacji wzrośnie zakres komunikacji między uczestnikami. Osoby starsze, angażując się w realizację projektu, swoją postawą zachęcą także innych do podejmowania aktywności. Dzięki temu dodatkowo u uczestników zrodzi się poczucie sprawczości, a ich wspólna praca i nauka przełoży się na integrację społeczną grupy uczestników.</p>			
8	Szacowana wartość		70.000,00 zł.			
9	Źródła finansowania (udział %)	krajowe środki publiczne	środki własne gminy	środki prywatne (w tym PPP)	środki UE (EFRR/ EFS/ FS/ PROW)	środki z innych źródeł
					80	20
10	Prognozowane rezultaty		Liczba osób objętych projektem: 80			
11	Sposób oceny i pomiarów rezultatów w odniesieniu do celów rewitalizacji		Ograniczenie sytuacji kryzysowych na terenie rewitalizacji.			
12	Komplementarność		Projekt rewitalizacyjny nr 6			

Lokalny Program Rewitalizacji Gminy Przasnysz na lata 2017-2023

	projektów	Projekt rewitalizacyjny nr 7 Projekt rewitalizacyjny nr 8
13	Rodzaj (publiczne, prywatne, PPP)	Przedsięwzięcie publiczne z uwzględnieniem udziału NGO
14	Planowany harmonogram realizacji	Przygotowanie założeń i zakresu działań oraz promocja I/2020 Realizacja 2020-2023
15	Wnioskodawca	Gmina Przasnysz

Projekt rewitalizacyjny nr 5		
1	Nazwa projektu	Poprawa infrastruktury mieszkaniowej socjalnej w miejscowości Golany, na obszarze rewitalizacji
2	Podmioty realizujące	Gmina Przasnysz
3	Cel	Cel szczegółowy 2. Pomoc osobom zagrożonym wykluczeniem społecznym na obszarach zdegradowanych.
4	Sytuacja obecna (opis stanu istniejącego)	Na terenie obszarów rewitalizacji brak jest wystarczającej liczby lokali socjalnych. Na realizację oczekuje 5 wniosków o ich przyznanie oraz 1 wniosek o lokal komunalny. Wśród mieszkańców, zwłaszcza lokali socjalnych utrzymuje się mała aktywność społeczna i zawodowa, postępuje wykluczenie społeczne. W miejscowości Golany konieczna jest poprawa stanu infrastruktury mieszkaniowej, należy zatrzymać proces degradacji budynku po byłej szkole mieszczącego mieszkania komunalne i socjalne. Część budynku nie jest obecnie zagospodarowana, utworzonych zostanie tam 6 nowych lokali mieszkalnych. Ponadto występuje niska emisja co wymusza przeprowadzenie termomodernizacji budynku i wymiany źródła ciepła.
5	Odbiorcy projektu	Mieszkańcy gminy Przasnysz, przede wszystkim z obszaru rewitalizacji, składający wnioski o przydział lokalu socjalnego.
6	Lokalizacja	Golany oraz zmodernizowane obiekty w miejscowościach z obszaru rewitalizacji: Bartniki, Bogate, Nowa Krępa, Szla.
7	Zakres planowanych zadań	Zakres projektu: 1. Działania aktywizujące zawodowo mieszkańców gminy Przasnysz, przede wszystkim z obszaru rewitalizacji; działaniem objętych zostanie 100 osób; 2. Golany (termomodernizacja budynku po byłej szkole, mieszczącego lokale mieszkalne komunalne i socjalne wraz z wymianą źródła ciepła oraz zagospodarowanie nowych pomieszczeń na lokale socjalne).

Lokalny Program Rewitalizacji Gminy Przasnysz na lata 2017-2023

8	Szacowana wartość		900.000,00 zł.			
9	Źródła finansowania (udział %)	krajowe środki publiczne	środki własne gminy	środki prywatne (w tym PPP)	środki UE (EFRR/ EFS/ FS/ PROW)	środki z innych źródeł
			20		80	
10	Prognozowane rezultaty		Ograniczenie niskiej emisji. Poprawa warunków zamieszkania w lokalach socjalnych i zwiększenie ich ilości na obszarze rewitalizacji.			
11	Sposób oceny i pomiarów rezultatów w odniesieniu do celów rewitalizacji		Ograniczenie sytuacji kryzysowych na terenie rewitalizacji.			
12	Komplementarność projektów		Projekt rewitalizacyjny nr 6			
13	Rodzaj (publiczne, prywatne, PPP)		Zadanie publiczne			
14	Planowany harmonogram realizacji		Przygotowanie założeń i zakresu działań oraz promocja II kw. 2018 Realizacja 2018-2021			
15	Wnioskodawca		Gmina Przasnysz			

Podstawowe projekty rewitalizacyjne realizujące

Cel szczegółowy 3. Rozwój infrastruktury służącej poprawie jakości życia mieszkańców obszarów zdegradowanych

Projekt rewitalizacyjny nr 6		
1	Nazwa projektu	Rozwój infrastruktury technicznej poprzez modernizację i termomodernizację budynków użyteczności publicznej oraz zagospodarowanie centrów rewitalizowanych miejscowości Gminy Przasnysz
2	Podmioty realizujące	Gmina Przasnysz
3	Cel	Cel szczegółowy 3. Rozwój infrastruktury służącej poprawie jakości życia mieszkańców obszarów zdegradowanych
4	Sytuacja obecna (opis stanu istniejącego)	Na obszarze rewitalizacji konieczna jest poprawa stanu infrastruktury, należy zatrzymać proces dalszej degradacji budynków oraz uporządkować centra miejscowości. Konieczne są działania zmierzające do ograniczenia niskiej emisji poprzez termomodernizację obiektów użyteczności publicznej i zmianę źródeł ciepła. Obecny stan sprzyja małej aktywności społecznej mieszkańców, wyludnianiu się miejscowości, w tym spadającej liczby dzieci w szkołach. Brak jest miejsc spotkań mieszkańców, a budynki, w których spotkania

Lokalny Program Rewitalizacji Gminy Przasnysz na lata 2017-2023

		takie mogły by się odbywać są w złym stanie.				
5	Odbiorcy projektu		Mieszkańcy Gminy Przasnysz, przede wszystkim z obszaru rewitalizacji.			
6	Lokalizacja		Bartniki, Bogate, Gostkowo, Nowa Krępa, Szła			
7	Zakres planowanych zadań		<p>Zakres projektu:</p> <p>1. Modernizacja, w tym termomodernizacja budynków użyteczności publicznej w miejscowościach:</p> <p>1) Bartniki (przebudowa świetlicy wiejskiej wraz z wymianą źródła ciepła i zagospodarowaniem terenu),</p> <p>2) Szła (termomodernizacja budynku mieszczącego świetlicę wiejską oraz mieszkania komunalne i socjalne wraz z wymianą źródła ciepła w świetlicy); budynek mieszczący świetlicę wiejską i mieszkania (komunalne, socjalne) stanowi jedną całość więc uzasadnione jest objąć termomodernizacją cały obiekt),</p> <p>3) termomodernizacja budynków szkół w Bogatem i w Nowej Krępie wraz z modernizacją źródła ciepła.</p> <p>2. Gostkowo - uporządkowanie oraz zagospodarowanie przestrzeni publicznej wokół stawu w centrum miejscowości.</p> <p>Zmodernizowane obiekty udostępniane będą mieszkańcom, przede wszystkim na cele kulturalne, edukacyjne, warsztatowe, szkoleniowe. Odbywać się w nich będą również imprezy promujące lokalne produkty kulinarne. Przedsięwzięcia realizowane w zmodernizowanych obiektach (zarówno w ramach projektów zawartych w LPR, jak i poza nim) pozwolą zniwelować różnice w sferze społecznej, środowiskowej oraz przestrzenno-funkcjonalnej między obszarem rewitalizowanym a pozostałymi miejscowościami Gminy.</p>			
8	Szacowana wartość		2 900 000,00 zł.			
9	Źródła finansowania (udział %)	krajowe środki publiczne	środki własne gminy	środki prywatne (w tym PPP)	środki UE (EFRR/ EFS/ FS/ PROW)	środki z innych źródeł
			20		80	
10	Prognozowane rezultaty		<p>Poprawa infrastruktury technicznej na terenach rewitalizacji.</p> <p>Ograniczenie niskiej emisji.</p> <p>Zagospodarowanie przestrzeni publicznej.</p> <p>Udostępnienie miejsc do spotkań.</p> <p>Wzrost zainteresowania lokalnymi produktami kulinarnymi.</p>			
11	Sposób oceny i pomiarów rezultatów w odniesieniu do celów rewitalizacji		Ograniczenie sytuacji kryzysowych na terenie rewitalizacji.			

Lokalny Program Rewitalizacji Gminy Przasnysz na lata 2017-2023

12	Komplementarność projektów	Projekt rewitalizacyjny nr 1 Projekt rewitalizacyjny nr 2 Projekt rewitalizacyjny nr 3 Projekt rewitalizacyjny nr 4 Projekt rewitalizacyjny nr 5
13	Rodzaj (publiczne, prywatne, PPP)	Zadanie publiczne
14	Planowany harmonogram realizacji	Przygotowanie założeń i zakresu działań oraz promocja II kw. 2017 Realizacja 2017-2023
15	Wnioskodawca	Gmina Przasnysz

Projekt rewitalizacyjny nr 7		
1	Nazwa projektu	Edukacja ekologiczna szansą na zdrowsze jutro
2	Podmioty realizujące	Gmina Przasnysz NGO
3	Cel	Cel szczegółowy 3. Rozwój infrastruktury służącej poprawie jakości życia mieszkańców obszarów zdegradowanych
4	Sytuacja obecna (opis stanu istniejącego)	Jak wykazano w diagnozie problemem terenu rewitalizacji jest niska emisja oraz ograniczona liczba odpadów segregowanych. Również zgodnie z analizą przeprowadzoną w <i>Planie Gospodarki Niskoemisyjnej dla Gminy Przasnysz</i> konieczne są działania zmierzające do ograniczenia niskiej emisji.
5	Odbiorcy projektu	Mieszkańcy obszaru rewitalizacji
6	Lokalizacja	Obszar rewitalizacji, miejscowości: Bartniki, Bogate, Nowa Krępa, Szła, Gostkowo, Karwacz, Golany
7	Zakres planowanych zadań	Przeprowadzenie warsztatów i akcji promującej zachowania ekologiczne w zakresie ograniczenia niskiej emisji oraz segregacji odpadów. Planuje się przygotowanie ulotek, plakatów, broszur, folderów, informacji prasowych, promujących działania ograniczające niską emisję, wykorzystanie OZE, propagujących ograniczenie ruchu samochodowego na korzyść transportu rowerowego, pokazujące korzyści wynikające z segregacji odpadów. Powyższe materiały zostaną dostarczone do wszystkim gospodarstw domowych na terenie obszaru rewitalizacji. Ponadto akcja prowadzona będzie również w Urzędzie Gminy Przasnysz, na tablicach informacyjnych w poszczególnych miejscowościach, oraz z prasie lokalnej, podczas imprez ogólnogminnych i promujących lokalne produkty kulinarne. W szkołach zostaną przeprowadzone konkursy dla dzieci w ramach przedmiotowej tematyki. Na warsztaty poruszające przedmiotową tematykę zaproszone zostanie ok. 100 mieszkańców z terenu rewitalizacji.

Lokalny Program Rewitalizacji Gminy Przasnysz na lata 2017-2023

8	Szacowana wartość		50.000,00 zł.			
9	Źródła finansowania (udział %)	krajowe środki publiczne	środki własne gminy	środki prywatne (w tym PPP)	środki UE (EFRR/ EFS/ FS/ PROW)	środki z innych źródeł
			20		80	
10	Prognozowane rezultaty		Ograniczenie niskiej emisji poprzez wykorzystanie transportu rowerowego, a tym samym zmniejszenie ruchu samochodowego. Wzrost świadomości mieszkańców terenu rewitalizacji w zakresie wpływu energochłonności budynków oraz źródeł energii cieplnej w budownictwie jednorodnym na poprawę jakości powietrza atmosferycznego. Zwiększenie ilości odpadów segregowanych.			
11	Sposób oceny i pomiarów rezultatów w odniesieniu do celów rewitalizacji		Ograniczenie sytuacji kryzysowych na terenie rewitalizacji.			
12	Komplementarność projektów		Projekt rewitalizacyjny nr 6 Projekt rewitalizacyjny nr 8			
13	Rodzaj (publiczne, prywatne, PPP)		Zadanie publiczne			
14	Planowany harmonogram realizacji		Przygotowanie założeń i zakresu działań oraz promocja I/2018 Realizacja 2018-2022			
15	Wnioskodawca		Gmina Przasnysz			

Projekt rewitalizacyjny nr 8		
1	Nazwa projektu	Rozwój aktywności społecznej na obszarze rewitalizacji poprzez rozwój sieci ścieżek rowerowych.
2	Podmioty realizujące	Gmina Przasnysz
3	Cel	Cel szczegółowy 3. Rozwój infrastruktury służącej poprawie jakości życia mieszkańców obszarów zdegradowanych
4	Sytuacja obecna (opis stanu istniejącego)	Zgodnie z analizą przeprowadzoną w Planie Gospodarki Niskoemisyjnej dla Gminy Przasnysz konieczne są działania zmierzające do ograniczenia niskiej emisji. Jest to możliwe między innymi poprzez ograniczenie ruchu pojazdów samochodowych na rzecz ruchu rowerowego. Ruch rowerowy nie jest jednak bezpieczny ze względu na brak wystarczającej liczby ścieżek rowerowych. Ponadto ze względu na zły stan techniczny i degradację zabytkowej kolejki wąskotorowej można wykorzystać szlak kolejki do stworzenia ścieżki rowerowej prowadzącej do miasta Przasnysz, które stanowi duże centrum zatrudnienia ludności z Gminy Przasnysz. Z Gostkowa i Leszna bardzo dużo osób dojeżdża do pracy w Przasnyszu – korzystaliby z niskoemisyjnej ścieżki rowerowej; w Gostkowie i Lesznie osób w

Lokalny Program Rewitalizacji Gminy Przasnysz na lata 2017-2023

		wieku produkcyjnym jest 641, przyjmuje się ze ok. 50 % to rolnicy pracujący w swoich gospodarstwach (320 osób), a 320 osób pracujący poza rolnictwem, spośród nich przyjąć można że ok. 200 dojeżdża do pracy w Przasnyszu i potencjalnie mogliby korzystać z niskoemisyjnej ścieżki rowerowej. Poza tym każdy mieszkaniec Gostkowa i Leszno niemalże codziennie dojeżdża do Przasnysza np. po zakupy lub w sprawach urzędowych.				
5	Odbiorcy projektu		Mieszkańcy gminy Przasnysz przede wszystkim z obszaru rewitalizacji i dojeżdżający do pracy i szkół w Przasnyszu.			
6	Lokalizacja		Teren zlokalizowany wzdłuż kolejki wąskotorowej w granicach gminy Przasnysz (miejscowości Gostkowo i Leszno)			
7	Zakres planowanych zadań		Zagospodarowanie kolejki wąskotorowej zlokalizowanej na terenie Gminy Przasnysz (Gostkowo, Leszno) polegające na utworzeniu niskoemisyjnej ścieżki rowerowej i oraz ścieżki edukacyjnej z zachowaniem zabytkowego układu przestrzennego i elementów zabytkowych kolejki wąskotorowej.			
8	Szacowana wartość		2.000.000,00 zł.			
9	Źródła finansowania (udział %)	krajowe środki publiczne	środki własne gminy	środki prywatne (w tym PPP)	środki UE (EFRR/ EFS/ FS/ PROW)	środki z innych źródeł
			20		80	
10	Prognozowane rezultaty		Ograniczenie niskiej emisji poprzez zmniejszenie ruchu samochodowego. Rozbudowa gminnej sieci ścieżek rowerowych. Wzrost bezpieczeństwa podróżujących rowerami. Ograniczenie degradacji zabytkowej kolejki wąskotorowej.			
11	Sposób oceny i pomiarów rezultatów w odniesieniu do celów rewitalizacji		Ograniczenie sytuacji kryzysowych na terenie rewitalizacji.			
12	Komplementarność projektów		Projekt rewitalizacyjny nr 4			
13	Rodzaj (publiczne, prywatne, PPP)		Zadanie publiczne			
14	Planowany harmonogram realizacji		Przygotowanie założeń i zakresu działań oraz promocja I/2019 Realizacja 2019-2023			
15	Wnioskodawca		Gmina Przasnysz			



## 8.2. Pozostałe projekty rewitalizacyjne

Pozostałe projekty rewitalizacyjne również realizują kierunki działań służących eliminacji lub ograniczeniu negatywnych zjawisk na obszarze rewitalizacji, stanowią one uzupełnienie podstawowych przedsięwzięć i projektów rewitalizacyjnych.

Tabela 28. Pozostałe projekty rewitalizacyjne.

Projekt rewitalizacyjny nr 9						
1	Nazwa projektu		Renowacja zabytkowego dworu w Karwaczu			
2	Podmioty realizujące		Podmiot prywatny			
3	Cel		Cel szczegółowy 1. Aktywizacja społeczno-gospodarcza mieszkańców obszarów zdegradowanych			
4	Sytuacja obecna (opis stanu istniejącego)		Zły stan techniczny zabytkowego dworu, postępująca degradacja obiektu, bezrobocie. Brak miejsc spotkań dla mieszkańców oraz miejsc organizacji szkoleń, warsztatów i zajęć wynikających z innych projektów rewitalizacyjnych.			
5	Odbiorcy projektu		Mieszkańcy gminy Przasnysz, przede wszystkim z obszaru rewitalizacji.			
6	Lokalizacja		Karwacz			
7	Zakres planowanych zadań		Prace remontowe mające na celu odrestaurowanie dworu: wymiana dachu, stolarki okiennej i drzwiowej; wykonanie instalacji; wykonanie podłóg i prace wykończeniowe. Przygotowanie i udostępnienie pomieszczeń dla mieszkańców z obszaru rewitalizacji oraz na potrzeby promocji lokalnych produktów kulinarnych.			
8	Szacowana wartość		4.000.000,00 zł.			
9	Źródła finansowania (udział %)	krajowe środki publiczne	środki własne gminy	środki prywatne (w tym PPP)	środki UE (EFRR/ EFS/ FS/ PROW)	środki z innych źródeł
				50	50	
10	Prognozowane rezultaty		Poprawa infrastruktury technicznej na terenach rewitalizacji. Utworzenie miejsca odpowiedniego do organizacji szkoleń, warsztatów i zajęć dla mieszkańców obszaru rewitalizacji.			
11	Sposób oceny i pomiarów rezultatów w odniesieniu do celów rewitalizacji		Ograniczenie sytuacji kryzysowych na terenie rewitalizacji.			
12	Komplementarność projektów		Projekt rewitalizacyjny nr 1 Projekt rewitalizacyjny nr 2 Projekt rewitalizacyjny nr 4 Projekt rewitalizacyjny nr 7			
13	Rodzaj (publiczne, prywatne,		Zadanie prywatne			

Lokalny Program Rewitalizacji Gminy Przasnysz na lata 2017-2023

	PPP)	
14	Planowany termin realizacji (rozp.-zak.) Harmonogram realizacji	Przygotowanie założeń i zakresu działań oraz promocja III/2017 Realizacja 2017-2021
15	Wnioskodawca	Podmiot prywatny

Projekt rewitalizacyjny nr 10						
1	Nazwa projektu		Budowa kanalizacji sanitarnej w Bartnikach			
2	Podmioty realizujące		Gmina Przasnysz			
3	Cel		Cel szczegółowy 3. Rozwój infrastruktury służącej poprawie jakości życia mieszkańców obszarów zdegradowanych			
4	Sytuacja obecna (opis stanu istniejącego)		W miejscowości Bartniki, w jednej z największych miejscowości gminy brak jest kanalizacji sanitarnej. Mieszkańcy ścieki odprowadzają do głównie do szamb betonowych stwarzających zagrożenie dla środowiska.			
5	Odbiorcy projektu		Mieszkańcy miejscowości Bartniki.			
6	Lokalizacja		Bartniki			
7	Zakres planowanych zadań		Budowa kanalizacji sanitarnej w Bartnikach wraz z 126 szt. przyłączy.			
8	Szacowana wartość		8.851.343,40 zł.			
9	Źródła finansowania (udział %)	krajowe środki publiczne	środki własne gminy	środki prywatne (w tym PPP)	środki UE (EFRR/ EFS/ FS/ PROW)	środki z innych źródeł
			20		80	
10	Prognozowane rezultaty		Poprawa infrastruktury technicznej na terenach rewitalizacji.			
11	Sposób oceny i pomiarów rezultatów w odniesieniu do celów rewitalizacji		Ograniczenie sytuacji kryzysowych na terenie rewitalizacji.			
12	Komplementarność projektów		Projekt rewitalizacyjny nr 6			
13	Rodzaj (publiczne, prywatne, PPP)		Zadanie publiczne			
14	Planowany harmonogram realizacji		Przygotowanie założeń i zakresu działań oraz promocja III/2018 Realizacja 2018-2023			
15	Wnioskodawca		Gmina Przasnysz			

## **9. Ocena oddziaływania na środowisko**

Zgodnie z ustawą z dnia 3 października 2008 r. o udostępnianiu informacji o środowisku i jego ochronie, udziale społeczeństwa w ochronie środowiska oraz ocenach oddziaływania na środowisko (Dz. U. z 2016 r., poz. 353 ze zm.) projekt niniejszego dokumentu należy, przed podjęciem uchwały w sprawie przyjęcia *LPR*, skonsultować z Regionalnym Dyrektorem Ochrony Środowiska oraz Państwowym Wojewódzkim Inspektorem Sanitarnym w celu ustalenia konieczności przeprowadzenia strategicznej oceny oddziaływania na środowisko (SOOŚ).

Zgodnie z ww. ustawą przez SOOŚ rozumie się postępowanie w sprawie oceny oddziaływania na środowisko skutków realizacji polityki, strategii, planu lub *LPR*, obejmujące w szczególności:

- a) uzgodnienie stopnia szczegółowości informacji zawartych w prognozie oddziaływania na środowisko,
- b) sporządzenie prognozy oddziaływania na środowisko,
- c) uzyskanie wymaganych ustawą opinii,
- d) zapewnienie możliwości udziału społeczeństwa w postępowaniu.

Zgodnie z art. 48 ustawy o udostępnianiu informacji o środowisku możliwe jest odstąpienie od konieczności przeprowadzenia SOOŚ, gdy po uzgodnieniu katalogu proponowanych działań, organ prowadzący postępowanie stwierdzi brak znaczącego oddziaływania na środowisko.

Gmina Przasnysz wystąpiła do Wojewódzkiej Stacji Sanitarno-Epidemiologicznej w Warszawie oraz do Regionalnej Dyrekcji Ochrony Środowiska w Warszawie o odstąpienie od przeprowadzenia strategicznej oceny oddziaływania na środowisko dla *Lokalnego Programu Rewitalizacji Gminy Przasnysz na lata 2017-2023*. Wspomniane pisma zawierają informacje o uwarunkowaniach, o których mowa w art. 49 ustawy z dnia 3 października 2008 r. o udostępnianiu informacji o środowisku i jego ochronie, udziale społeczeństwa w ochronie środowiska oraz o ocenach oddziaływania na środowisko (Dz. U. z 2016 r., poz. 353 ze zm.).

W uzasadnieniu napisano:

### **1. Charakter działań przewidzianych w dokumencie**

- a) stopień, w jakim dokument ustala ramy dla późniejszej realizacji przedsięwzięć, w odniesieniu do usytuowania, rodzaju i skali tych przedsięwzięć

*Lokalny Program Rewitalizacji Gminy Przasnysz na lata 2017-2023* określa długoterminowe, cele i zobowiązania gminy Przasnysz na wskazanych obszarach zdegradowanych. Przeprowadzona w dokumencie analiza sytuacji społeczno-gospodarczej gminy Przasnysz pozwoliła na określenie działań służących poprawie sytuacji na obszarach zdegradowanych, w tym również poprawie jakości środowiska naturalnego. Zadania planowane do realizacji

zostały zestawione powyżej. Projekty rewitalizacyjne w projekcie *LPR* są to przede wszystkim zadania nie mające wpływu na środowisko. Inwestycje budowlane i modernizacyjne zaplanowane w *LPR*, które po spełnieniu przez nie odpowiednich kryteriów, będą mogły potencjalnie znacząco oddziaływać na środowisko, przed przystąpieniem do ich realizacji będą podlegały odrębnej procedurze oceny oddziaływania na środowisko. Stopień określenia tych zadań w *LPR* nie pozwala jednak na jednoznaczną ocenę czy inwestycje realizowane w ramach tych zadań będą zakwalifikowane do przedsięwzięć mogących potencjalnie znacząco oddziaływać na środowisko. Rozwój i modernizacja infrastruktury zaplanowana w projekcie *LPR* są inwestycjami określonymi w tym dokumencie na poziomie strategicznym. Z tego względu projekt *LPR* ustala jedynie ramy dla późniejszej realizacji tych przedsięwzięć.

b) powiązania z działaniami przewidzianymi w innych dokumentach

Wskazane w projekcie *LPR* zadania powiązane są z charakterem działań określonych w dokumentach strategicznych na poziomie Unii Europejskiej, na szczeblu krajowym, wojewódzkim i lokalnym. Hierarchiczna zgodność celów w ww. dokumentach nadrzędnych z opracowywanym na szczeblu lokalnym *LPR* sprawia, że cele zdefiniowane na poziomie wojewódzkim, krajowym i wspólnotowym będą także aplikowane i realizowane na poziomie lokalnym. Uwarunkowania lokalne, opis stanu obecnego, identyfikacja obszarów problemowych oraz obszary działań ujętych w *LPR*, zgodne są z lokalnymi dokumentami strategicznymi i planistycznymi gminy Przasnysz.

c) przydatność w uwzględnieniu aspektów środowiskowych, w szczególności w celu wspierania zrównoważonego rozwoju, oraz we wdrażaniu prawa wspólnotowego w dziedzinie ochrony środowiska.

Zgodnie z przyjętym w 2009 r. pakietem energetyczno-klimatycznym do 2020 r. Unia Europejska:

- o 20% zredukuje emisje gazów cieplarnianych w stosunku do poziomu emisji z 1990 r.,
- o 20% zwiększy udział energii odnawialnej w finalnej konsumpcji energii (dla Polski 15%),
- o 20% zwiększy efektywność energetyczną, w stosunku do prognoz BAU (ang. business as usual) na 2020 r.

*LPR* jest dokumentem, który realizował będzie również powyższe założenia środowiskowe wspólnej polityki Unii Europejskiej, a także definiuje między innymi działania, których realizacja przyczyni się do poprawy jakości środowiska na obszarze gminy.

Ponadto dokument ten stanowi podstawę do ubiegania się o środki wsparcia na działania efektywnościowe i proekologiczne związane z realizacją celów poprawy jakości środowiska w nowej perspektywie finansowej Unii Europejskiej na lata 2014-2020.

d) powiązania z problemami dotyczącymi ochrony środowiska

Zagadnienia podjęte w *LPR* odwołują się między innymi do problemów: gospodarki wodno-kanalizacyjnej, redukcji emisji CO<sub>2</sub>, zwiększania udziału energii odnawialnej w wytwarzaniu

energii, zwiększaniu efektywności energetycznej, w tym m.in. problemów jakości powietrza, oddziaływania na środowisko transportu oraz termomodernizacji budynków, uwzględniając jednocześnie poprawę warunków życia mieszkańców oraz aspekty wynikające ze zrównoważonego rozwoju.

## 2. Rodzaj i skalę oddziaływania na środowisko

a) prawdopodobieństwo wystąpienia, czas trwania, zasięg, częstotliwość i odwracalność oddziaływań

Spośród zadań zaplanowanych do realizacji w ramach *LPR*, mogących mieć negatywny wpływ na środowisko wymienić należy przedsięwzięcia inwestycyjne:

- termomodernizacje budynków,
- rozwój i modernizacja dróg,
- inwestycje w gospodarkę wodno-kanalizacyjną,
- inwestycje kubaturowe.

Pozostałe zadania mają charakter edukacyjno-promocyjny, kulturalny, społeczny, usprawniający zarządzanie energią, zmniejszający zapotrzebowanie energetyczne poprzez wymianę i stosowanie oświetlenia i sprzętu o wyższej klasie efektywności energetycznej. W tych przypadkach nie przewiduje się wystąpienia ryzyka negatywnego oddziaływania na środowisko.

*LPR* wskazuje zadania zaplanowane do realizacji w perspektywie czasowej do 2024 r., a zasięg planowanych działań ogranicza się do pięciu obszarów rewitalizowanych.

Zadania przewidziane do realizacji nie wiążą się ze znacznym zasięgiem ponadlokalnym, długotrwałym i nieodwracalnym oddziaływaniem związanym z emisją, wykorzystaniem zasobów naturalnych czy wystąpieniem awarii przemysłowej.

b) prawdopodobieństwo wystąpienia oddziaływań skumulowanych lub transgranicznych

Gmina Przasnysz położona jest w znacznej odległości od granic kraju, a działania planowane w *LPR* mają zasięg lokalny, w związku, z czym nie przewiduje się oddziaływań skumulowanych ani transgranicznych.

c) prawdopodobieństwo wystąpienia ryzyka dla zdrowia ludzi lub zagrożenia dla środowiska

Realizacja działań realizowanych w *LPR* nie jest związana z możliwością wystąpienia ryzyka dla zdrowia ludzi ani nie powoduje zagrożenia dla środowiska. Zgodnie z założonymi celami *LPR* zakłada się, że realizacja zaplanowanych działań spowoduje korzyści między innymi dla środowiska, przyczyniając się do poprawy gospodarki wodnej, czy ograniczenia niskiej emisji.

## 3. Cechy obszaru objętego oddziaływaniem na środowisko

a) obszary o szczególnych właściwościach naturalnych lub posiadające znaczenie dla dziedzictwa kulturowego, wrażliwe na oddziaływania, istniejące przekroczenia standardów jakości środowiska lub intensywne wykorzystywanie terenu

Na terenie gminy Przasnysz nie występują obszary o szczególnych właściwościach naturalnych, ani obszary wymagające specjalnej ochrony ze względu na występowanie gatunków roślin i zwierząt lub ich siedlisk lub siedlisk przyrodniczych w rozumieniu ustawy z dnia 16 kwietnia 2004 r. o ochronie przyrody oraz obszary podlegające ochronie zgodnie z prawem międzynarodowym.

Obiekty mające znaczenie dla dziedzictwa kulturowego zostały określone w lokalnych ewidencjach zabytków.

Na terenach rewitalizowanych wskazanych w *LPR* nie występują obszary posiadające znaczenie dla dziedzictwa kulturowego, wrażliwe na oddziaływania.

Istniejące przekroczenia norm jakości powietrza w strefie mazowieckiej, do której należy gmina Przasnysz, dotyczą zanieczyszczenia powietrza pyłem PM10, PM2,5 oraz benzo(a)pirenem, których źródłem jest przede wszystkim niska emisja z indywidualnych pieców i kotłów.

Realizacja zadań przewidzianych w *LPR* nie wpłynie negatywnie na stan obszarów i obiektów objętych ochroną konserwatorską, nie spowoduje także przekroczenia standardów jakości środowiska.

b) formy ochrony przyrody w rozumieniu ustawy z dnia 16 kwietnia 2004 r. o ochronie przyrody oraz obszary podlegające ochronie zgodnie z prawem międzynarodowym

W pobliżu obszaru opracowania zlokalizowana jest ostoja ptasia w sieci NATURA 2000 (Dolina Omulwi i Płodownicy – kod obszaru PLB 140005) oraz Puszcza Kurpiowska będąca obszarem węzłowym ECONET-PL. Planowane jest włączenie do programu ESOCH dopływów Narwi w obrębie powiatu oraz terenów leśnych Puszczy Kurpiowskiej. Trwa również drugi etap prac utworzenia Kurpiowskiego Parku Krajobrazowego, co dodatkowo wzmocni przyrodnicze znaczenie terenu.

Najbliżej gminy zlokalizowany jest Krośnicko-Kosmowski Obszar Chronionego Krajobrazu. Od strony wschodniej Przasnysz graniczy z gminą Jednorożec, w obrębie której zlokalizowany jest obszar Natura 2000, obejmujący specjalne obszary ochrony siedliskowej Zachodnio kurpiowskie Bory Sasankowe (PLH 140052) oraz fragment obszaru Natura 2000 ustanowionego w celu specjalnej ochrony ptaków - Dolina Omulwi i Płodownicy (PLB 140005). Poza granicą powiatu na terenie powiatu makowskiego od strony wschodniej Przasnysza, zlokalizowany jest rezerwat przyrody Zwierzyniec. Ponadto cały powiat przasnyski jest położony w regionie Zielonych Płuc Polski.

W północnej części gminy Przasnysz występuje korytarz ekologiczny północny centralny (Lasy Przasnyskie) łączący Europejską Sieć Ekologiczną Natura 2000 oraz obszar węzłowy o znaczeniu międzynarodowym Puszcza Kurpiowska (22M) sieci ECONET Polska.

Dodatkowo, doliny rzek Węgiełka i Morawka mogą stanowić korytarze ekologiczne o znaczeniu regionalnym.

W rejestrze pomników przyrody Regionalnej Dyrekcji Ochrony Środowiska w Warszawie (stan na VI 2013 r.) znajdują się trzy pomniki przyrody zlokalizowane na obszarze gminy Przasnysz.

Gmina Przasnysz otrzymała pismo (znak: WOOS-III.410.061.2017.ARM z dnia 8 lutego 2017 r.) Regionalnego Dyrektora Ochrony Środowiska w Warszawie, w którym stwierdzono, że *Lokalny Program Rewitalizacji Gminy Przasnysz na lata 2017-2023* nie jest dokumentem, dla którego, zgodnie z art. 46 i art. 47 ustawy z dnia 3 października 2008 r. o udostępnieniu informacji o środowisku i jego ochronie, udziale społeczeństwa o ochronie środowiska oraz o ocenach oddziaływania na środowisko (Dz. U. z 2016 r., poz. 353 ze zm.), wymagane jest przeprowadzenie strategicznej oceny oddziaływania na środowisko.

Jednocześnie zaznaczono, iż należy mieć na uwadze, iż prace dotyczące termomodernizacji budynków mogą powodować niszczenie siedlisk zwierząt, w tym podlegających ochronie gatunkowej. Wobec tego budynki przewidziane do modernizacji (m.in. poprzez docieplenie ścian zewnętrznych i stropodachów), powinny być poddawane inwentaryzacji ornitologicznej i chiropterologicznej, gdyż nie tylko strychy, stropodachy czy otwory wentylacyjne, ale także niewielkie, kilkucentymetrowej średnicy otwory czy szczeliny w budynkach mogą świadczyć o obecności kryjówek wykorzystywanych przez ptaki i nietoperze jako miejsca lęgowe czy schronienia.

Również Państwowy Wojewódzki Inspektor Sanitarny w Warszawie, stwierdził że *Lokalny Program Rewitalizacji Gminy Przasnysz na lata 2017-2023* nie wyznacza ram dla późniejszej realizacji przedsięwzięć mogących znacząco oddziaływać na środowisko, zatem nie wymaga przeprowadzenia procedury strategicznej oceny oddziaływania na środowisko o której mowa z dziale IV ustawy z dnia 3 października 2008 r. o udostępnianiu informacji o środowisku i jego ochronie, udziale społeczeństwa w ochronie środowiska oraz o ocenach oddziaływania na środowisko (Dz.U. z 2016 r., poz. 353 ze zm.).

## **10. Spis rysunków**

Rysunek 1. Gmina Przasnysz na obszarze województwa mazowieckiego. ....	13
Rysunek 2. Schematyczna mapa sołectw Gminy Przasnysz. ....	14
Rysunek 3. Struktura podmiotów gospodarczych wg Sekcji PKD 2007 w Gminie Przasnysz w 2016 r. ....	27
Rysunek 4. Fragment torowiska wąskotorowego Mławskiej Kolei Dojazdowej. ....	30
Rysunek 5. Budynek po byłej szkole w Golanach. ....	39
Rysunek 6. Budynek po byłej szkole w Szli. ....	46
Rysunek 7. Wskaźnik nr 1. Odsetek osób w wieku poprodukcyjnym. ....	51
Rysunek 8. Wskaźnik nr 2. Liczba osób objętych pomocą psychologa na 1000 mieszkańców. ....	52
Rysunek 9. Wskaźnik nr 3. Liczba wniosków do leczenia alkoholizmu wśród osób uzyskujących pomoc społeczną na 1000 mieszkańców. ....	53
Rysunek 10. Wskaźnik nr 4. Liczba świadczeń społecznych na 1000 mieszkańców. ....	54
Rysunek 11. Wskaźnik nr 5. Liczba bezrobotnych na 1000 mieszkańców w wieku produkcyjnym. ....	55
Rysunek 12. Wskaźnik nr 6. Występowanie niskiej emisji. ....	56
Rysunek 13. Wskaźnik nr 7. % gospodarstw domowych segregujących odpady. ....	57
Rysunek 14. Wskaźnik nr 8. Liczba kolizji drogowych na 1000 mieszkańców. ....	58
Rysunek 15. Wskaźnik nr 9. Liczba wypadków drogowych na 1000 mieszkańców. ....	59
Rysunek 16. Wskaźnik nr 10. Liczba przestępstw na 1000 mieszkańców. ....	60
Rysunek 17. Obszar zdegradowany i obszar rewitalizacji. ....	61
Rysunek 18. Prezentacja lokalnych produktów kulinarnych na dożynkach powiatowo-gminnych. ....	63
Rysunek 19. Kolejka wąskotorowa. ....	64



## **11. Spis tabel**

Tabela 1: Liczba ludności faktycznie zamieszkałej Gminę Przasnysz w podziale na płeć w latach 2003-2016.....	15
Tabela 2. Liczba ludności w poszczególnych miejscowościach Gminy Przasnysz [stan na 31 grudnia 2016 r.). .....	15
Tabela 3. Grupy wiekowe z podziałem na kobiety i mężczyzn [stan na 31 grudnia 2016 r.]. .....	18
Tabela 4: Ruch naturalny ludności w gminie Przasnysz na 1000 ludności w latach 2003-2016. ....	21
Tabela 5: Saldo migracji na pobyt stały w gminie Przasnysz w latach 2003-2016. ....	21
Tabela 6. Bezrobotni w poszczególnych miejscowościach Gminy Przasnysz z podziałem na grupy w 2016 r. ....	23
Tabela 7: Podmioty gospodarki narodowej wpisane do rejestru REGON w latach 2003-2016. ....	24
Tabela 8: Liczba podmiotów gospodarczych wpisanych do rejestru REGON wg Sekcji PKD 2007 [stan na dzień 31 grudnia 2016 r.].....	25
Tabela 9. Gospodarstwa rolne wg grup obszarowych użytków rolnych w gminie Przasnysz. ....	28
Tabela 10. Infrastruktura kanalizacyjna w 2016 r. w Gminie Przasnysz.....	31
Tabela 11. Infrastruktura wodociągowa wg danych na 2016 r. w Gminie Przasnysz. ....	32
Tabela 12. Liczba gospodarstw domowych w Gminie Przasnysz segregujących odpady w 2016 r. ....	33
Tabela 13. Zasoby mieszkaniowe w Gminie Przasnysz w latach 2003-2016.....	35
Tabela 14. Zasoby mieszkaniowe wg form własności w gminie Przasnysz w 2016 r. ....	36
Tabela 15. Mieszkania według okresu budowy.....	36
Tabela 16. Liczba nieruchomości zamieszkałych w poszczególnych miejscowościach gminy Przasnysz [stan na 31 grudnia 2016 r.]. ....	37
Tabela 17. Wykaz zabytków wpisanych do rejestru gminnego.....	39
Tabela 18. Zestawienie zachowań niebezpiecznych w poszczególnych miejscowościach Gminy Przasnysz. ....	40
Tabela 19. Obiekty stanowiące własność gminy Przasnysz w 2016 r.....	45
Tabela 20. Analiza wskaźnikowa miejscowości Gminy Przasnysz [stan na 31 grudnia 2016 r.]. ....	48
Tabela 21. Powierzchnie podobszarów rewitalizacji.....	50
Tabela 22. Wartości projektów rewitalizacyjnych w poszczególnych celach szczegółowych.....	70

*Lokalny Program Rewitalizacji Gminy Przasnysz na lata 2017-2023*

Tabela 23. Dane ankietowe.....	74
Tabela 24. Zestawienie opinii.....	75
Tabela 25. Karta oceny realizacji przedsięwzięcia rewitalizacyjnego (wzór). ....	80
Tabela 26. Wskaźniki monitorowania dla poszczególnych celów szczegółowych <i>LPR</i> na obszarze rewitalizacji.....	81
Tabela 27. Podstawowe projekty rewitalizacyjne.....	83
Tabela 28. Pozostałe projekty rewitalizacyjne. ....	97

**PRZEWODNICZĄCY**  
**Rady Gminy Przasnysz**  
*Andrzej Sekuna*