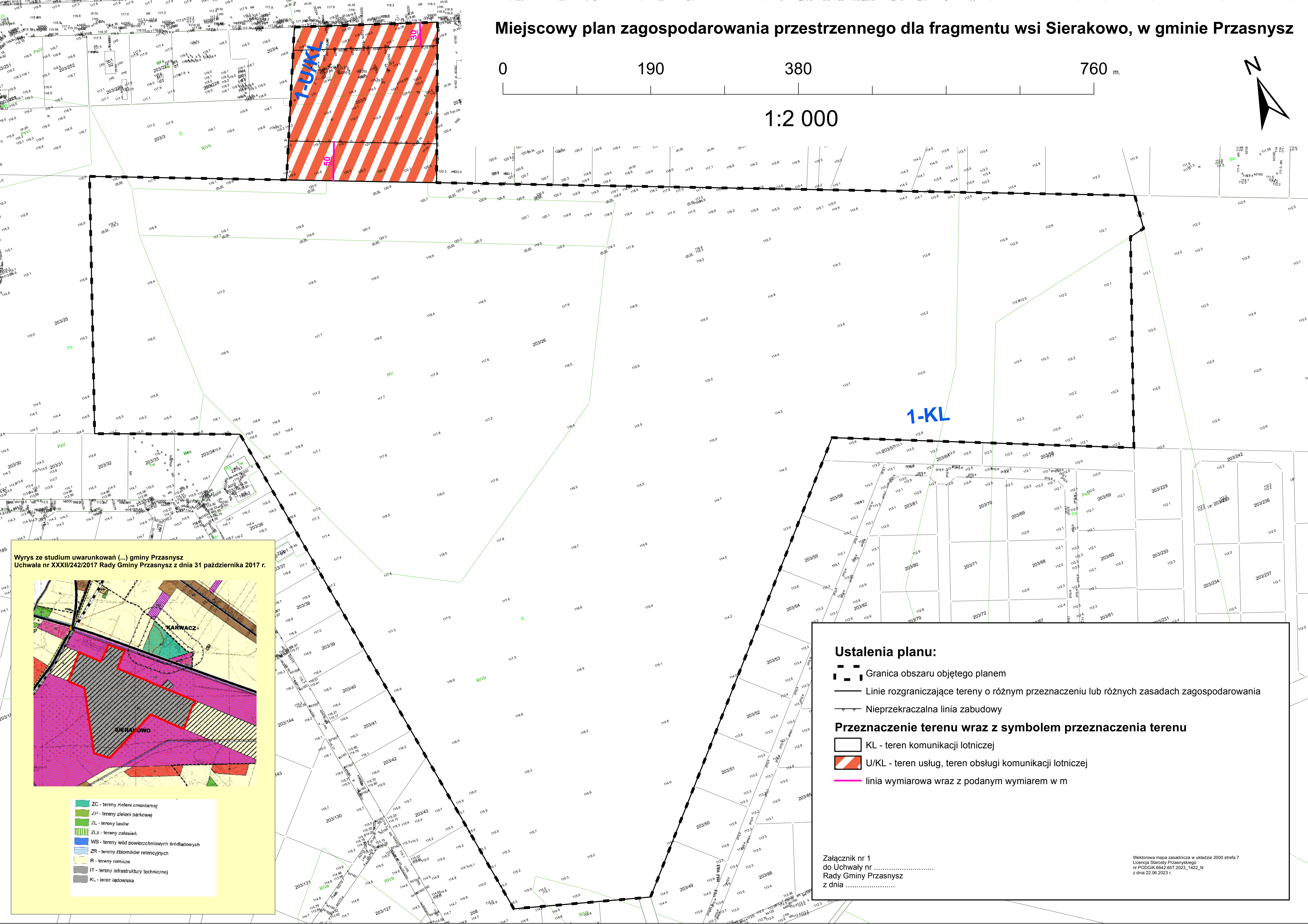
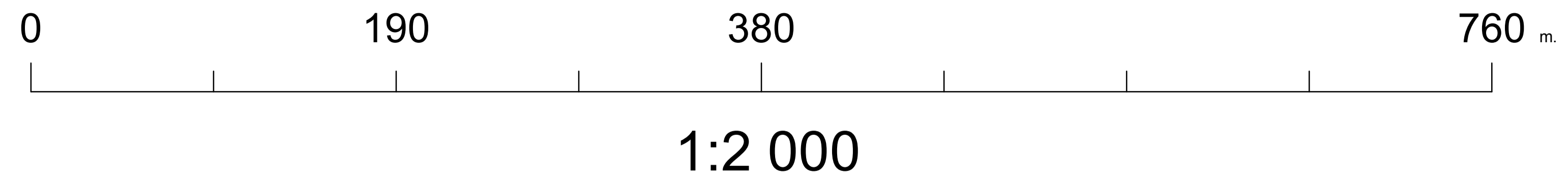


Miejscowy plan zagospodarowania przestrzennego dla fragmentu wsi Sierakowo, w gminie Przasnysz

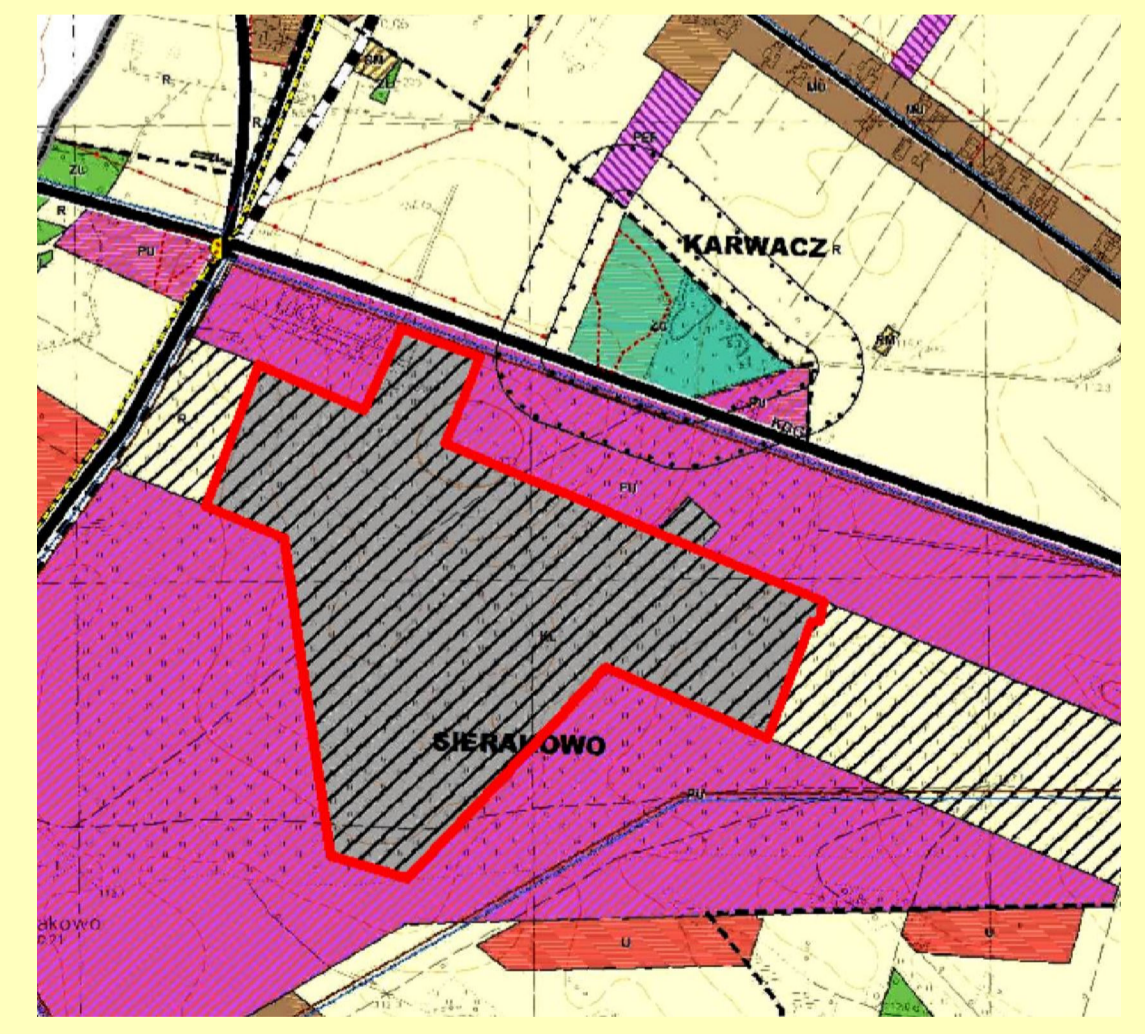


1-KL

1-U/KL

50

Wyrwy ze studium uwarunkowań (...) gminy Przasnysz
Uchwała nr XXXII/242/2017 Rady Gminy Przasnysz z dnia 31 października 2017 r.



- ZC - tereny zieleni emontarnej
- ZP - tereny zieleni parkowej
- ZL - tereny lasów
- ZLz - tereny zalesień
- WS - tereny wód powierzchniowych śródlądowych
- ZR - tereny zbiorników retencyjnych
- R - tereny rolnicze
- IT - tereny infrastruktury technicznej
- KL - teren łódziska

Ustalenia planu:

- Granica obszaru objętego planem
- Linie rozgraniczające tereny o różnym przeznaczeniu lub różnych zasadach zagospodarowania
- Nieprzekraczalna linia zabudowy

Przeznaczenie terenu wraz z symbolem przeznaczenia terenu

- KL - teren komunikacji lotniczej
- U/KL - teren usług, teren obsługi komunikacji lotniczej
- linia wymiarowa wraz z podanym wymiarem w m

Załącznik nr 1
do Uchwały nr
Rady Gminy Przasnysz
z dnia

Kewtorowa mapa zasadnicza w układzie 2000 strefa 7
Licencja Starosty Przasnyskiego
nr POC/GK.6642.057.2023_1422_N
z dnia 22.06.2023 r.