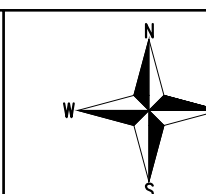



RYSUNEK PLANU - OBRĘB LESZNO

DZIAŁKI EWIDENCYJNE NR 304, 306, 308/1, 308/2, 312, 313/1, 313/2, 313/4, 313/5

ZAŁĄCZNIK NR 4
DO UCHWAŁY NR
RADY GMINY PRZASNYSZ
Z DNIA

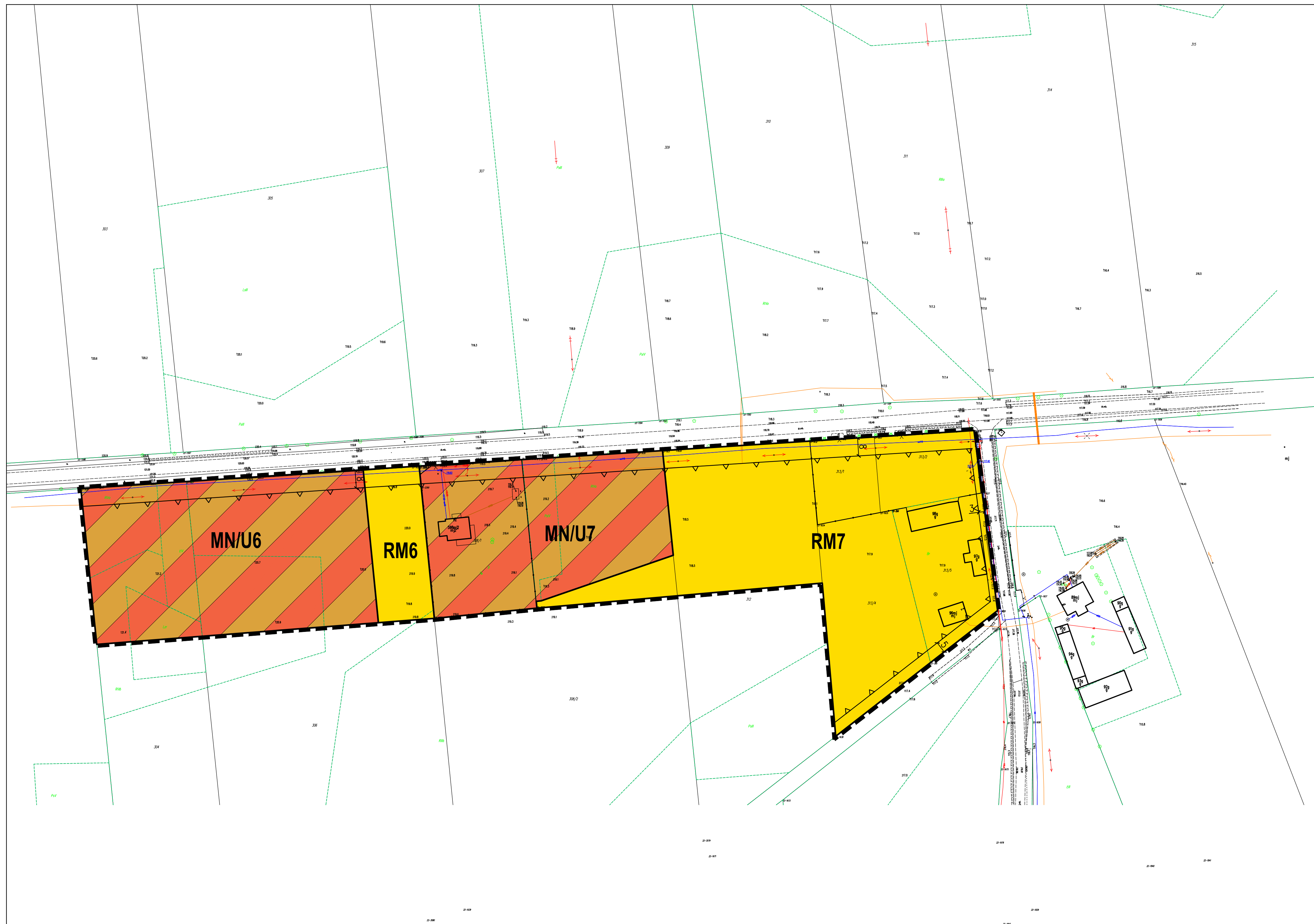


SKALA 1:1000

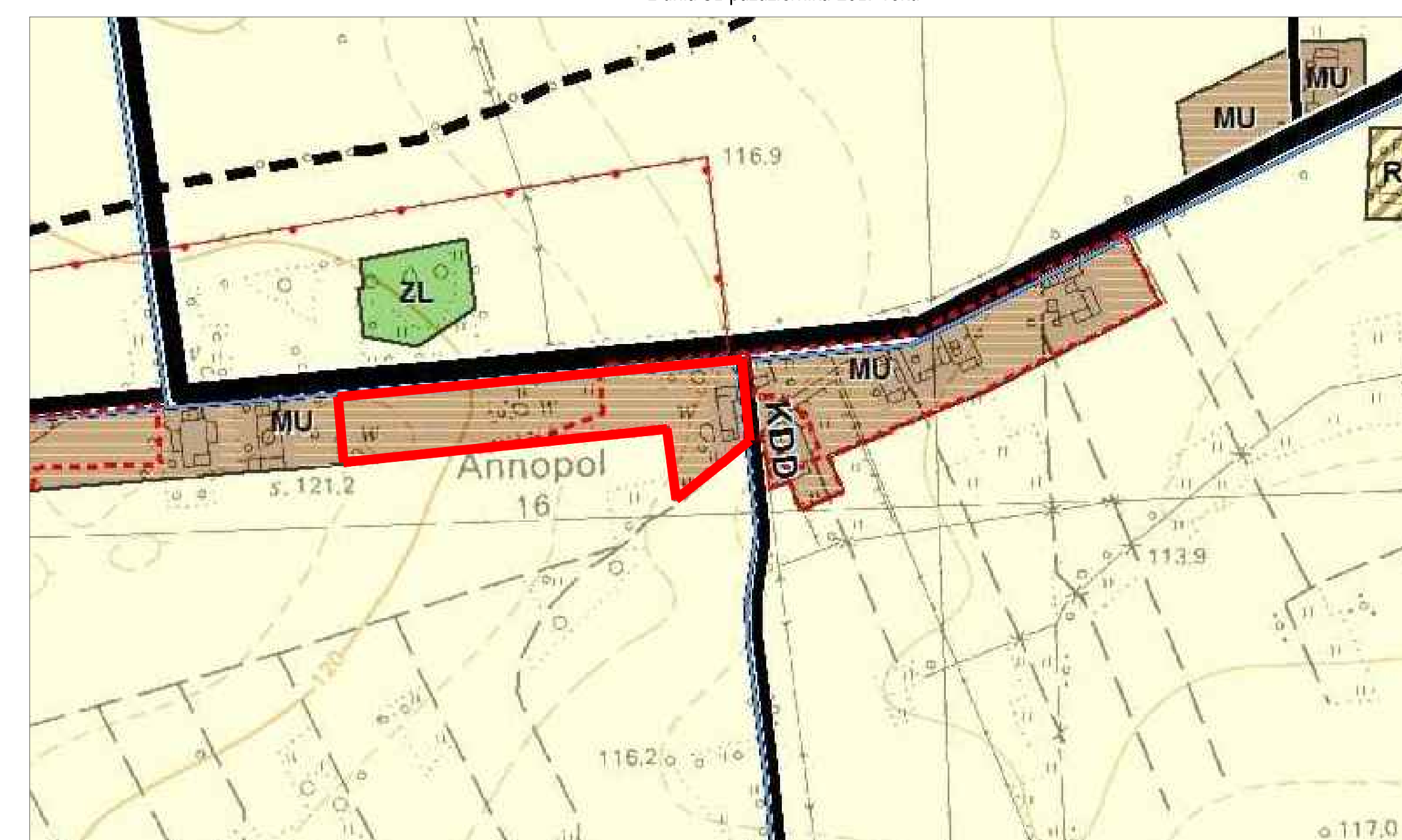


OZNACZENIA GRAFICZNE:

- granica obszaru objętego planem
- linie rozgraniczające tereny o różnym przeznaczeniu lub różnych zasadach zagospodarowania
- nieprzekraczalne linie zabudowy
- MN/U6-MN/U7 tereny zabudowy mieszkaniowej jednorodzinnej i/lub usługowej
- RM6-RM7 tereny zabudowy zagrodowej w gospodarstwach rolnych, hodowlanych i ogrodniczych
- 12 wymiarowanie podane w jednostce metra



Wyrys ze studium uwarunkowań i kierunków zagospodarowania przestrzennego gminy Przasnysz uchwalonego Uchwałą Nr XXXII/242/2017 Rady Gminy Przasnysz z dnia 31 października 2017 roku



- granica obszaru objętego planem
- MU - tereny zabudowy mieszkaniowo-usługowej

OPRACOWANIE:

GÓRA - PROJEKT

Biurowo: ul. Lubelska 19/2 10-406 Olsztyn

Telefon: +48 605 512 557

E-mail: gora.projekt@gmail.com

Zespół autorski:

mgr inż. Paweł Góra - urbanista, posiadający dyplom ukończenia studiów wyższych w zakresie gospodarki przestrzennej

mgr Łukasz Kowalski - urbanista, posiadający dyplom ukończenia studiów wyższych w zakresie gospodarki przestrzennej, specjalista ds. ochrony środowiska

mgr inż. Joanna Chorążewicz - posiadająca dyplom ukończenia studiów wyższych w zakresie gospodarki przestrzennej, specjalista ds. inżynierii przestrzennej