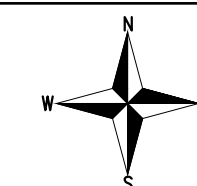



RYSUNEK PLANU - OBRĘB KARWACZ

DZIAŁKI EWIDENCYJNE NR 100/1

**ZALĄCZNIK NR 6
DO UCHWAŁY NR
RADY GMINY PRZASNYSZ
Z DNIA**



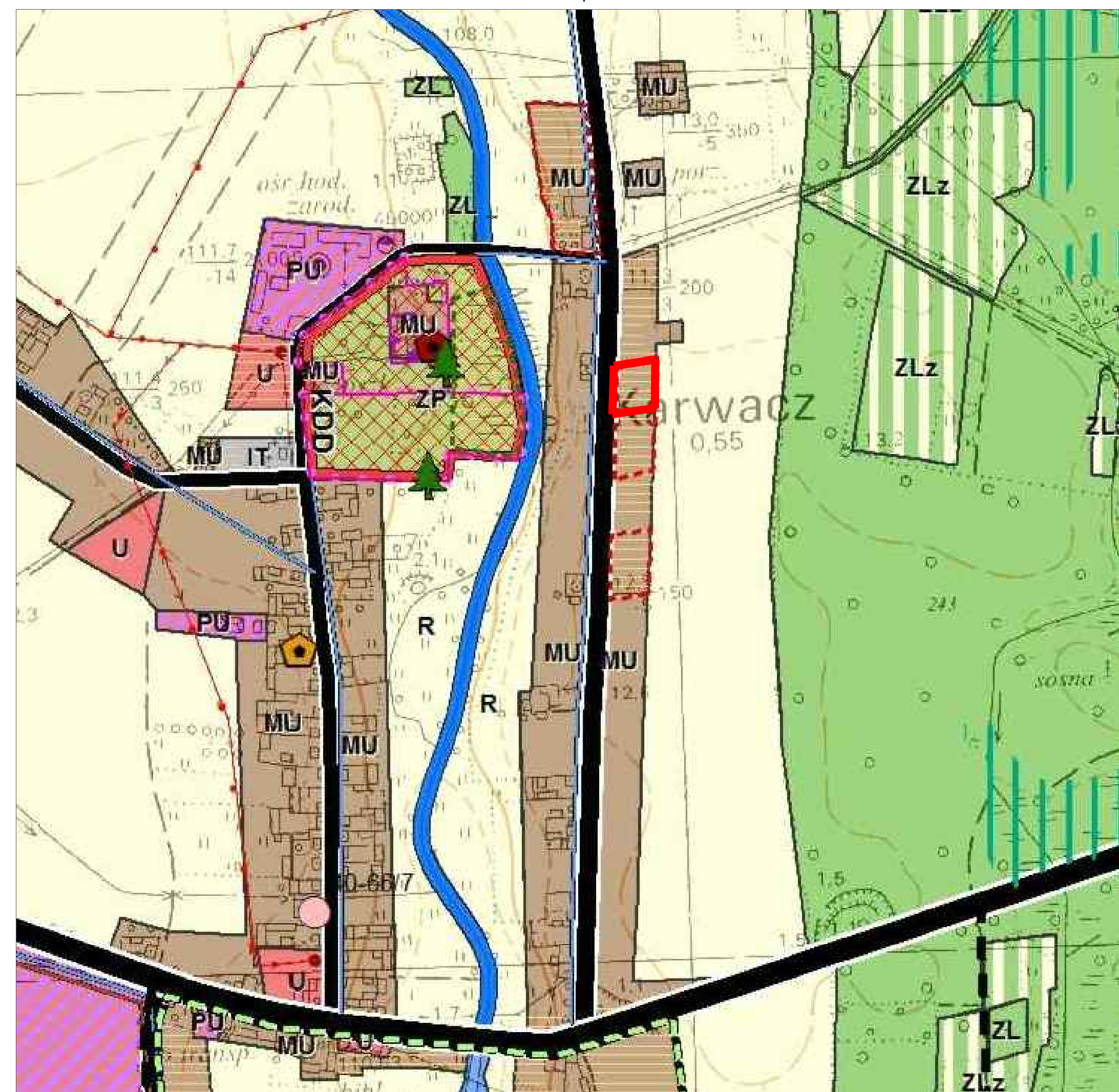
SKALA 1:1000



OZNACZENIA GRAFICZNE:

- granica obszaru objętego planem
- linie rozgraniczające tereny o różnym przeznaczeniu lub różnych zasadach zagospodarowania
- nieprzekraczalne linie zabudowy
- MN/U8** tereny zabudowy mieszkaniowej jednorodzinnej i/lub usługowej
- RM9** tereny zabudowy zagrodowej w gospodarstwach rolnych, hodowlanych i ogrodniczych
- 12 wymiarowanie podane w jednostce metra

Wyrys ze studium uwarunkowań i kierunków zagospodarowania przestrzennego gminy Przasnysz uchwalonego Uchwałą Nr XXXII/242/2017 Rady Gminy Przasnysz z dnia 31 października 2017 roku



- granica obszaru objętego planem
- MU - tereny zabudowy mieszkaniowo-usługowej

OPRACOWANIE:

GÓRA - PROJEKT

Biuro: ul Lubelska 19/2 10-406 Olsztyn

Telefon: +48 605 512 557

E-mail: gora.projekt@gmail.com

Zespół autorski:

mgr inż. Paweł Góra - urbanista, posiadający dyplom ukończenia studiów wyższych w zakresie gospodarki przestrzennej

mgr Łukasz Kowalski - urbanista, posiadający dyplom ukończenia studiów wyższych w zakresie gospodarki przestrzennej, specjalista ds. ochrony środowiska

mgr inż. Joanna Chorażewicz - posiadająca dyplom ukończenia studiów wyższych w zakresie gospodarki przestrzennej, specjalista ds. inżynierii przestrzennej